

Auswertung der Verjüngungsinventur 2024 für die Hegegemeinschaft 175 - Ohetal (Landkreis Deggendorf)

Anzahl der erfassten Verjüngungsflächen: 39, davon ungeschützt: 32, teilweise geschützt: 0, vollständig geschützt: 7

Verjüngungspflanzen ab 20 Zentimeter Höhe bis zur maximalen Verbisshöhe

Baumartengruppe	Aufgenommene Pflanzen insgesamt		Pflanzen ohne Verbiss und ohne Fegeschaden		Pflanzen mit Verbiss und/oder Fegeschaden		Pflanzen mit Leittriebverbiss		Pflanzen mit Verbiss im oberen Drittel		Pflanzen mit Fegeschaden	
	Anzahl	Anteil (%)	Anzahl	Anteil (%)	Anzahl	Anteil (%)	Anzahl	Anteil (%)	Anzahl	Anteil (%)	Anzahl	Anteil (%)
Fichte	928	38,7	886	95,5	42	4,5	16	1,7	40	4,3	2	0,2
Tanne	543	22,6	322	59,3	221	40,7	100	18,4	219	40,3	3	0,6
Kiefer	124	5,2	111	89,5	13	10,5	2	1,6	5	4,0	9	7,3
Sonst. Nadelholz	1	0,0	1	100,0	0	0,0	0	0,0	0	0,0	0	0,0
Nadelholz gesamt	1596	66,5	1320	82,7	276	17,3	118	7,4	264	16,5	14	0,9
Buche	349	14,5	289	82,8	60	17,2	12	3,4	59	16,9	1	0,3
Eiche	3	0,1	2	66,7	1	33,3	0	0,0	1	33,3	0	0,0
Edellaubholz	241	10,0	174	72,2	67	27,8	17	7,1	67	27,8	0	0,0
Sonst. Laubholz	211	8,8	123	58,3	88	41,7	25	11,8	86	40,8	4	1,9
Laubholz gesamt	804	33,5	588	73,1	216	26,9	54	6,7	213	26,5	5	0,6
Alle Baumarten	2400	100,0	1908	79,5	492	20,5	172	7,2	477	19,9	19	0,8

Verjüngungspflanzen kleiner 20 Zentimeter Höhe

Baumartengruppe	Aufgenommene Pflanzen insgesamt		Pflanzen ohne Verbiss im oberen Drittel		Pflanzen mit Verbiss im oberen Drittel	
	Anzahl	Anteil (%)	Anzahl	Anteil (%)	Anzahl	Anteil (%)
Fichte	188	39,2	187	99,5	1	0,5
Tanne	203	42,4	151	74,4	52	25,6
Kiefer	20	4,2	20	100,0	0	0,0
Sonst. Nadelholz	0	0,0	0	0,0	0	0,0
Nadelholz gesamt	411	85,8	358	87,1	53	12,9
Buche	23	4,8	19	82,6	4	17,4
Eiche	1	0,2	1	100,0	0	0,0
Edellaubholz	30	6,3	27	90,0	3	10,0
Sonst. Laubholz	14	2,9	9	64,3	5	35,7
Laubholz gesamt	68	14,2	56	82,4	12	17,6
Alle Baumarten	479	100,0	414	86,4	65	13,6

Verjüngungspflanzen über Verbisshöhe (Erhebung von Fegeschäden)

Baumartengruppe	Aufgenommene Pflanzen insgesamt		Pflanzen ohne Fegeschaden		Pflanzen mit Fegeschaden	
	Anzahl	Anteil (%)	Anzahl	Anteil (%)	Anzahl	Anteil (%)
Fichte	22	16,4	21	95,5	1	4,5
Tanne	11	8,2	10	90,9	1	9,1
Kiefer	20	14,9	17	85,0	3	15,0
Sonst. Nadelholz	0	0,0	0	0,0	0	0,0
Nadelholz gesamt	53	39,6	48	90,6	5	9,4
Buche	35	26,1	35	100,0	0	0,0
Eiche	0	0,0	0	0,0	0	0,0
Edellaubholz	26	19,4	25	96,2	1	3,8
Sonst. Laubholz	20	14,9	15	75,0	5	25,0
Laubholz gesamt	81	60,4	75	92,6	6	7,4
Alle Baumarten	134	100,0	123	91,8	11	8,2

**Anteile der Baumartengruppen in den verschiedenen Höhenstufen
Verteilung der Pflanzen ab 20 Zentimeter bis zur maximalen Verbisshöhe auf drei Höhenstufen
Hegegemeinschaft 175 - Ohetal (Landkreis Deggendorf)**

Baumartengruppe	Aufgenommene Pflanzen insgesamt						Pflanzen ohne Verbiss und ohne Fegeschaden						Pflanzen mit Verbiss und/oder Fegeschaden					
	20 - 49,9 cm		50 - 79,9 cm		80 cm - max. Verbisshöhe		20 - 49,9 cm		50 - 79,9 cm		80 cm - max. Verbisshöhe		20 - 49,9 cm		50 - 79,9 cm		80 cm - max. Verbisshöhe	
	Anzahl	Anteil (%)	Anzahl	Anteil (%)	Anzahl	Anteil (%)	Anzahl	Anteil (%)	Anzahl	Anteil (%)	Anzahl	Anteil (%)	Anzahl	Anteil (%)	Anzahl	Anteil (%)	Anzahl	Anteil (%)
Fichte	665	42,2	193	35,4	70	25,0	634	95,3	184	95,3	68	97,1	31	4,7	9	4,7	2	2,9
Tanne	403	25,6	104	19,1	36	12,9	236	58,6	62	59,6	24	66,7	167	41,4	42	40,4	12	33,3
Kiefer	55	3,5	37	6,8	32	11,4	52	94,5	32	86,5	27	84,4	3	5,5	5	13,5	5	15,6
Sonstiges Nadelholz	0	0,0	1	0,2	0	0,0	0	0,0	1	100,0	0	0,0	0	0,0	0	0,0	0	0,0
Nadelholz gesamt	1123	71,3	335	61,5	138	49,3	922	82,1	279	83,3	119	86,2	201	17,9	56	16,7	19	13,8
Buche	155	9,8	122	22,4	72	25,7	137	88,4	100	82,0	52	72,2	18	11,6	22	18,0	20	27,8
Eiche	3	0,2	0	0,0	0	0,0	2	66,7	0	0,0	0	0,0	1	33,3	0	0,0	0	0,0
Edellaubholz	155	9,8	36	6,6	50	17,9	114	73,5	23	63,9	37	74,0	41	26,5	13	36,1	13	26,0
Sonstiges Laubholz	139	8,8	52	9,5	20	7,1	89	64,0	25	48,1	9	45,0	50	36,0	27	51,9	11	55,0
Laubholz gesamt	452	28,7	210	38,5	142	50,7	342	75,7	148	70,5	98	69,0	110	24,3	62	29,5	44	31,0
Alle Baumarten	1575	100,0	545	100,0	280	100,0	1264	80,3	427	78,3	217	77,5	311	19,7	118	21,7	63	22,5

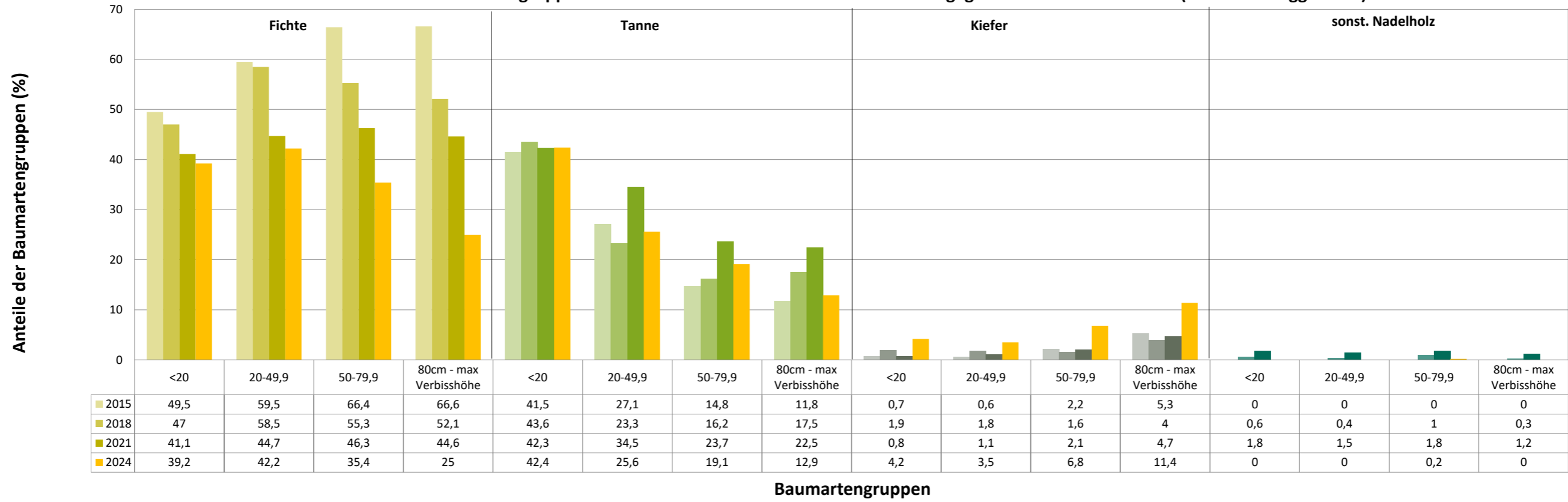
**Hochgerechnete Pflanzendichten (Individuen je Hektar) der Baumartengruppen
Verjüngungspflanzen ab 20 Zentimeter Höhe bis zur maximalen Verbisshöhe
Hegegemeinschaft 175 - Ohetal (Landkreis Deggendorf)**

Baumartengruppe	Pflanzen insgesamt				Pflanzen ohne Verbiss und ohne Fegeschaden				Pflanzen mit Verbiss und/oder Fegeschaden			
	<i>Individuen je Hektar</i>				<i>Individuen je Hektar</i>				<i>Individuen je Hektar</i>			
	<i>arithmet. Mittel</i>	<i>Median</i>	<i>minimale Dichte</i>	<i>maximale Dichte</i>	<i>arithmet. Mittel</i>	<i>Median</i>	<i>minimale Dichte</i>	<i>maximale Dichte</i>	<i>arithmet. Mittel</i>	<i>Median</i>	<i>minimale Dichte</i>	<i>maximale Dichte</i>
Fichte	14709	9754	282	56418	14073	8802	282	55656	636	71	0	5260
Tanne	11343	3953	493	84536	7234	1754	0	83409	4109	1338	0	34296
Kiefer	2787	2188	250	8870	2546	1815	250	8166	242	148	0	704
Sonst. Nadelholz	309	309	309	309	309	309	309	309	0	0	0	0
Nadelholz gesamt	21724	15750	1624	84536	18044	11427	0	83409	3679	1360	0	34296
Buche	15384	5572	141	72511	13002	2758	0	67907	2382	1149	0	5975
Eiche	246	226	47	463	91	47	0	226	154	0	0	463
Edellaubholz	16467	13812	618	37836	11718	8057	0	27417	4750	3102	618	11273
Sonst. Laubholz	4389	1267	95	34872	2166	762	0	14825	2223	402	0	25738
Laubholz gesamt	16013	5418	142	86323	11635	3344	0	75964	4378	1547	0	26569
Alle Baumarten	32519	27078	3556	86323	25606	19472	0	83409	6913	3056	219	44005

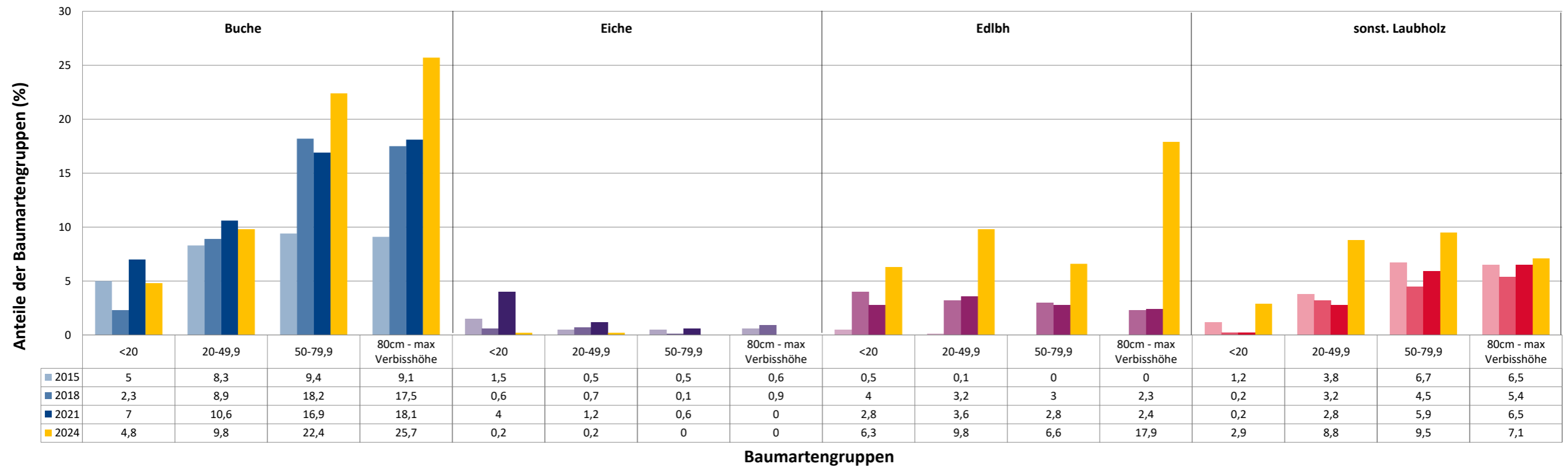
Bei der Beurteilung der hochgerechneten durchschnittlichen Pflanzendichten in der Hegegemeinschaft ist unbedingt zu beachten, dass die arithmetischen Mittel durch einzelne sehr individuenreiche Naturverjüngungsflächen (mit über 10.000 Pflanzen je Hektar) stark angehoben werden, während individuenärmere Verjüngungsflächen kaum ins Gewicht fallen. Der Median stellt dagegen die Mitte der errechneten Pflanzendichten der einzelnen Verjüngungsflächen dar, auf denen die Baumartengruppe vorkommt. Minimale bzw. maximale Dichte sind die hochgerechneten Pflanzendichten der Verjüngungsflächen, auf denen die Baumartengruppe am wenigsten dicht bzw. am dichtesten vorkommt (Flächen ohne Vorkommen der Baumartengruppe sind dabei nicht berücksichtigt).

Außerdem gilt es zu beachten, dass bei der Verjüngungsinventur zum Forstlichen Gutachten nur Verjüngungsflächen erfasst werden, die mindestens 1.300 Pflanzen je Hektar der Höhenstufe „Ab 20 Zentimeter bis zur maximalen Verbisshöhe“ aufweisen. Spärlicher verjüngte Flächen werden nicht erfasst.

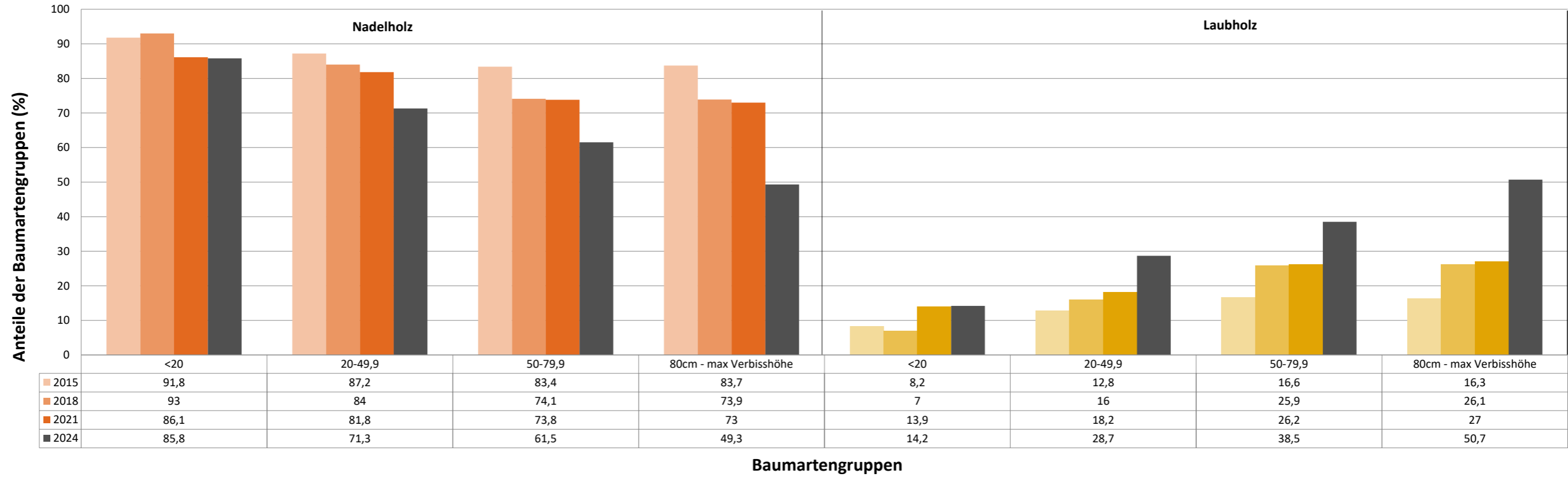
Anteile der Baumartengruppen in verschiedenen Höhenstufen für die die Hegegemeinschaft 175 - Ohetal (Landkreis Deggendorf)



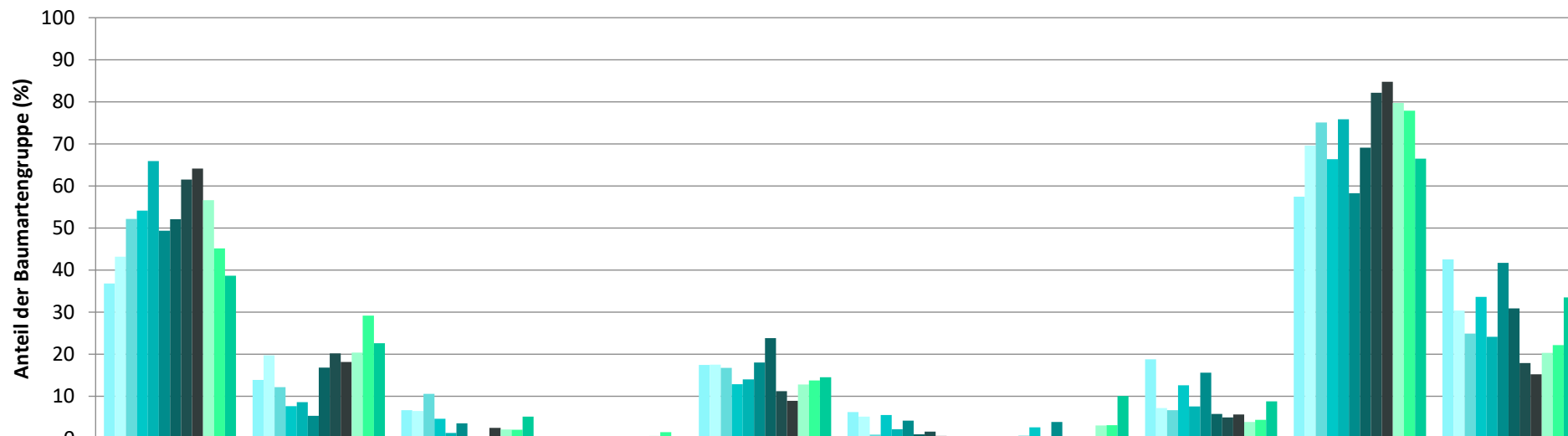
Anteile der Baumartengruppen in verschiedenen Höhenstufen für die die Hegegemeinschaft 175 - Ohetal (Landkreis Deggendorf)



Anteile der Baumartengruppen in verschiedenen Höhenstufen für die die Hegegemeinschaft 175 - Ohetal (Landkreis Deggendorf)



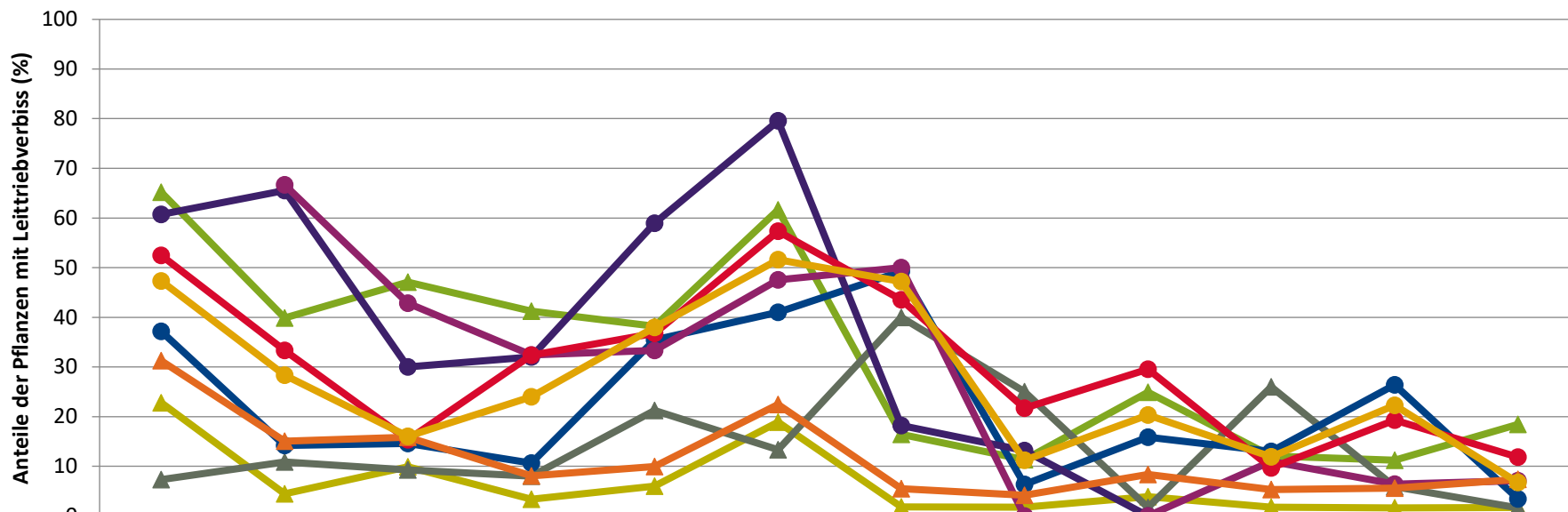
Zeitreihe der Baumartenanteile der aufgenommenen Verjüngungspflanzen
Höhenbereich: ab 20 Zentimeter Höhe bis zur maximalen Verbisshöhe
Hegegemeinschaft 175 - Ohetal (Landkreis Deggendorf)



	Fichte	Tanne	Kiefer	sonst. Nadelholz	Buche	Eiche	Edellaubholz	sonst. Laubholz	Nadelholz ges.	Laubholz ges.
1991	36,8	13,9	6,7		17,5	6,2	0,0	18,8	57,5	42,5
1994	43,2	19,7	6,5	0,1	17,5	5,2	0,5	7,2	69,6	30,4
1997	52,2	12,2	10,6	0,1	16,8	0,9	0,6	6,7	75,1	24,9
2000	54,1	7,6	4,6		12,9	5,6	2,6	12,6	66,4	33,6
2003	65,9	8,6	1,3		14,0	2,2	0,4	7,6	75,8	24,2
2006	49,4	5,3	3,6		18,0	4,2	3,9	15,6	58,3	41,7
2009	52,1	16,8	0,2		23,8	1,0	0,3	5,8	69,1	30,9
2012	61,5	20,2	0,2	0,2	11,2	1,6	0,1	5,0	82,1	17,9
2015	64,1	18,2	2,5	0,0	8,9	0,6	0,0	5,7	84,8	15,2
2018	56,6	20,4	2,1	0,6	12,8		3,0	3,9	79,7	20,3
2021	45,1	29,2	2,1	1,5	13,8		3,2	4,4	77,9	22,1
2024	38,7	22,6	5,2		14,5		10,0	8,8	66,5	33,5

Baumartengruppe

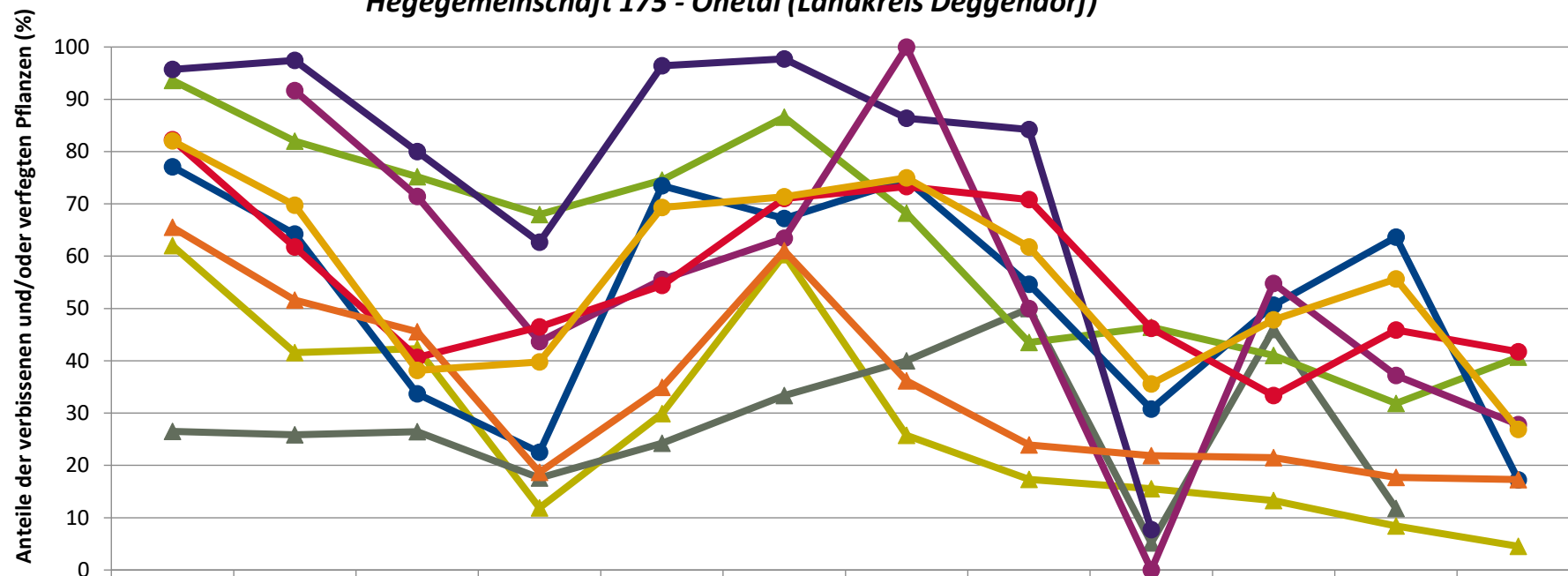
**Zeitreihe der Anteile der Pflanzen mit Leittriebverbiss: Höhenbereich ab 20 Zentimeter bis zur maximalen Verbisshöhe
Hegegemeinschaft 175 - Ohetal (Landkreis Deggendorf)**



	1991	1994	1997	2000	2003	2006	2009	2012	2015	2018	2021	2024
▲ Fichte	22,8	4,4	9,9	3,4	6,0	18,9	1,8	1,8	3,9	1,8	1,6	1,7
▲ Tanne	65,2	39,9	47,1	41,3	38,2	61,6	16,4	11,3	24,9	12,0	11,2	18,4
▲ Kiefer	7,3	10,9	9,2	8,0	21,2	13,3	40,0	25,0	1,7	26,0	5,9	1,6
● Buche	37,2	14,2	14,6	10,7	35,5	41,0	49,3	6,3	15,9	13,0	26,4	3,4
● Eiche	60,7	65,5	30,0	32,0	58,9	79,5	18,2	13,2	0,0			
● Edellaub.		66,7	42,9	32,4	33,3	47,6	50,0	0,0	0,0	11,0	6,4	7,1
● sonst. Laub.	52,5	33,3	15,3	32,4	36,8	57,3	43,5	21,7	29,5	9,7	19,3	11,8
▲ Nadelbäume	31,2	15,1	15,9	8,0	9,9	22,5	5,5	4,2	8,3	5,3	5,6	7,4
● Laubbäume	47,3	28,4	16,0	24,0	38,0	51,6	47,2	11,2	20,3	11,9	22,3	6,7

Jahr

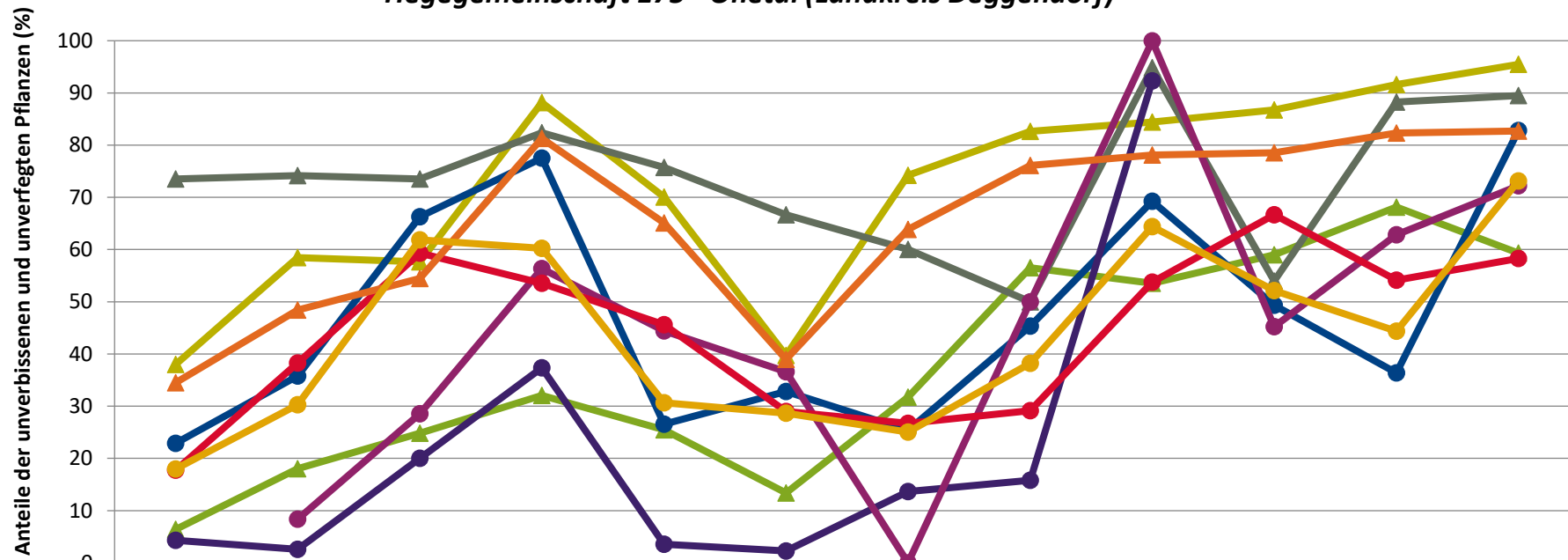
Zeitreihe der Anteile der Pflanzen mit Verbiss und/oder Fegeschäden
Höhenbereich: ab 20 Zentimeter bis zur maximalen Verbisshöhe
Hegegemeinschaft 175 - Ohetal (Landkreis Deggendorf)



	1991	1994	1997	2000	2003	2006	2009	2012	2015	2018	2021	2024
▲ Fichte	62,0	41,6	42,3	11,8	29,9	60,3	25,8	17,3	15,6	13,2	8,4	4,5
▲ Kiefer	26,5	25,9	26,5	17,6	24,2	33,3	40,0	50,0	5,2	46,0	11,8	
▲ Tanne	93,6	82,0	75,2	68,0	74,5	86,6	68,3	43,5	46,4	41,0	31,9	40,7
● Buche	77,1	64,2	33,7	22,5	73,5	67,2	74,6	54,6	30,8	50,6	63,6	17,2
● Eiche	95,7	97,4	80,0	62,7	96,4	97,7	86,4	84,2	7,7			
● Edellaub.		91,7	71,4	43,7	55,6	63,4	100,0	50,0	0,0	54,8	37,2	27,8
● sonst. Laub.	82,3	61,7	40,7	46,5	54,4	71,0	73,3	70,8	46,2	33,3	45,9	41,7
▲ Nadelbäume	65,5	51,6	45,5	18,7	34,9	61,0	36,1	23,9	21,9	21,5	17,7	17,3
● Laubbäume	82,0	69,7	38,1	39,8	69,3	71,3	75,0	61,8	35,6	47,8	55,7	26,9

Jahr

**Zeitreihe der Anteile der Pflanzen ohne Verbiss und ohne Fegeschäden
Höhenbereich: ab 20 Zentimeter bis zur maximalen Verbisshöhe
Hegegemeinschaft 175 - Ohetal (Landkreis Deggendorf)**



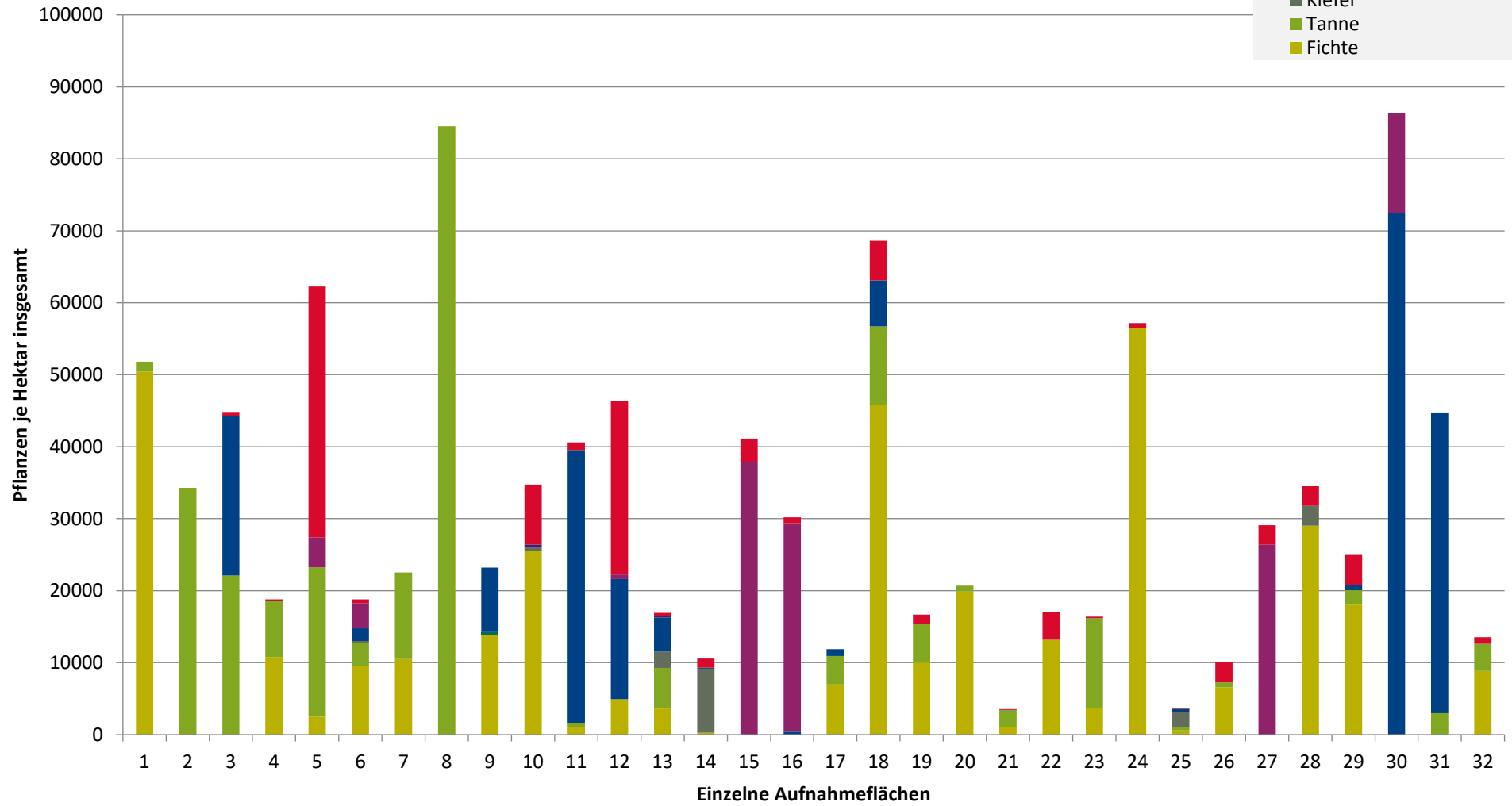
	1991	1994	1997	2000	2003	2006	2009	2012	2015	2018	2021	2024
—▲— Fichte	38,0	58,4	57,7	88,2	70,1	39,7	74,2	82,7	84,4	86,8	91,6	95,5
—▲— Tanne	6,4	18,0	24,8	32,0	25,5	13,4	31,7	56,5	53,6	59,0	68,1	59,3
—▲— Kiefer	73,5	74,1	73,5	82,4	75,8	66,7	60,0	50,0	94,8	54,0	88,2	89,5
—●— Buche	22,9	35,8	66,3	77,5	26,5	32,8	25,4	45,4	69,2	49,4	36,4	82,8
—●— Eiche	4,3	2,6	20,0	37,3	3,6	2,3	13,6	15,8	92,3			
—●— Edellaub.		8,3	28,6	56,3	44,4	36,6	0,0	50,0	100,0	45,2	62,8	72,2
—●— sonst. Laub.	17,7	38,3	59,3	53,5	45,6	29,0	26,7	29,2	53,8	66,7	54,1	58,3
—▲— Nadelbäume	34,5	48,4	54,5	81,3	65,1	39,0	63,9	76,1	78,1	78,5	82,3	82,7
—●— Laubbäume	18,0	30,3	61,9	60,2	30,7	28,7	25,0	38,2	64,4	52,2	44,3	73,1

Jahr

**Hochgerechnete Pflanzendichten (Individuen je Hektar) der Baumartengruppen
(Pflanzen insgesamt)**

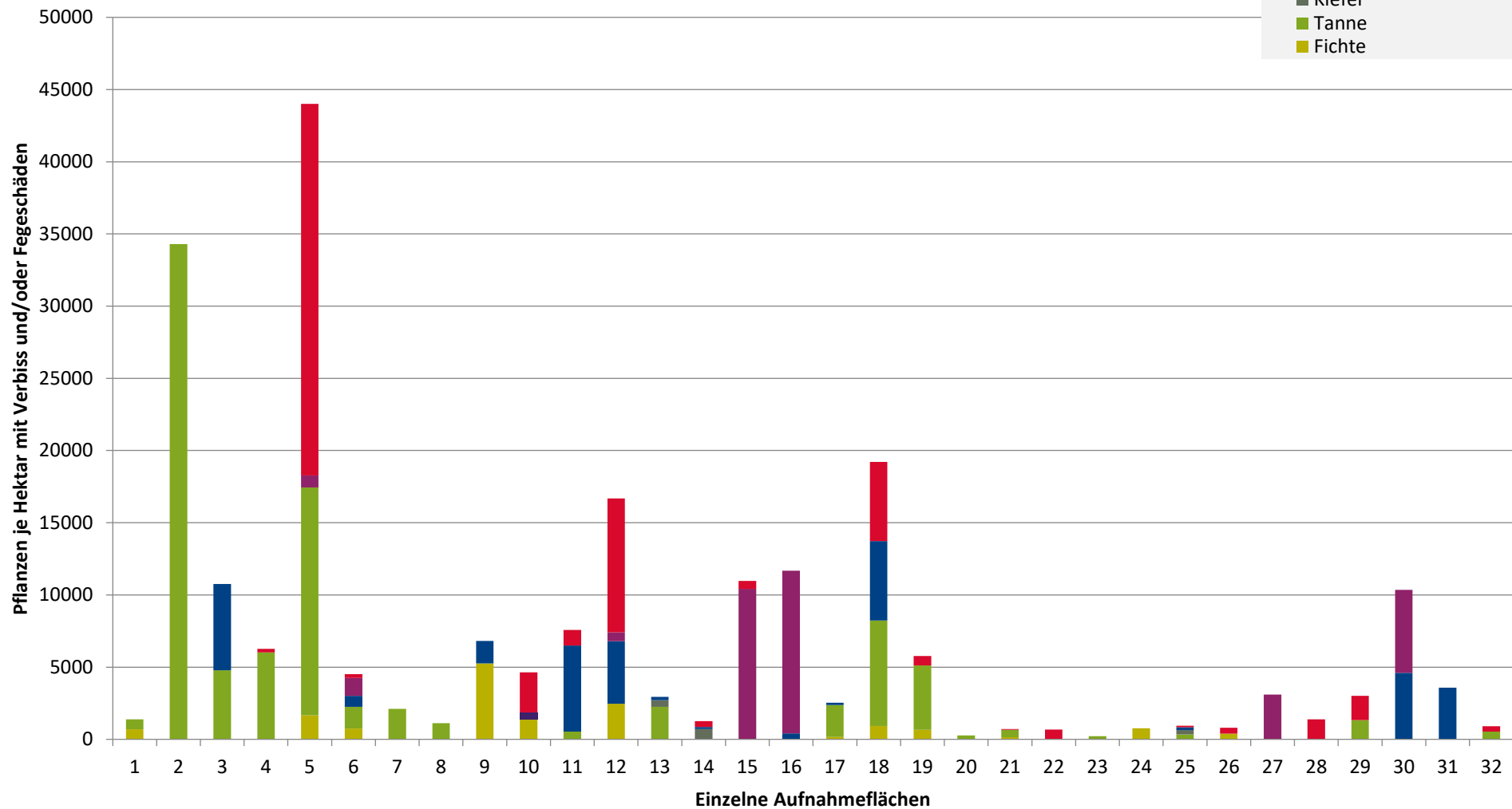
**Höhenbereich: ab 20 Zentimeter bis zur maximalen Verbisshöhe
Hegegemeinschaft 175 - Ohetal (Landkreis Deggendorf)**

- sonstige Laubbäume
- Edellaubbäume
- Eiche
- Buche
- sonstige Nadelbäume
- Kiefer
- Tanne
- Fichte



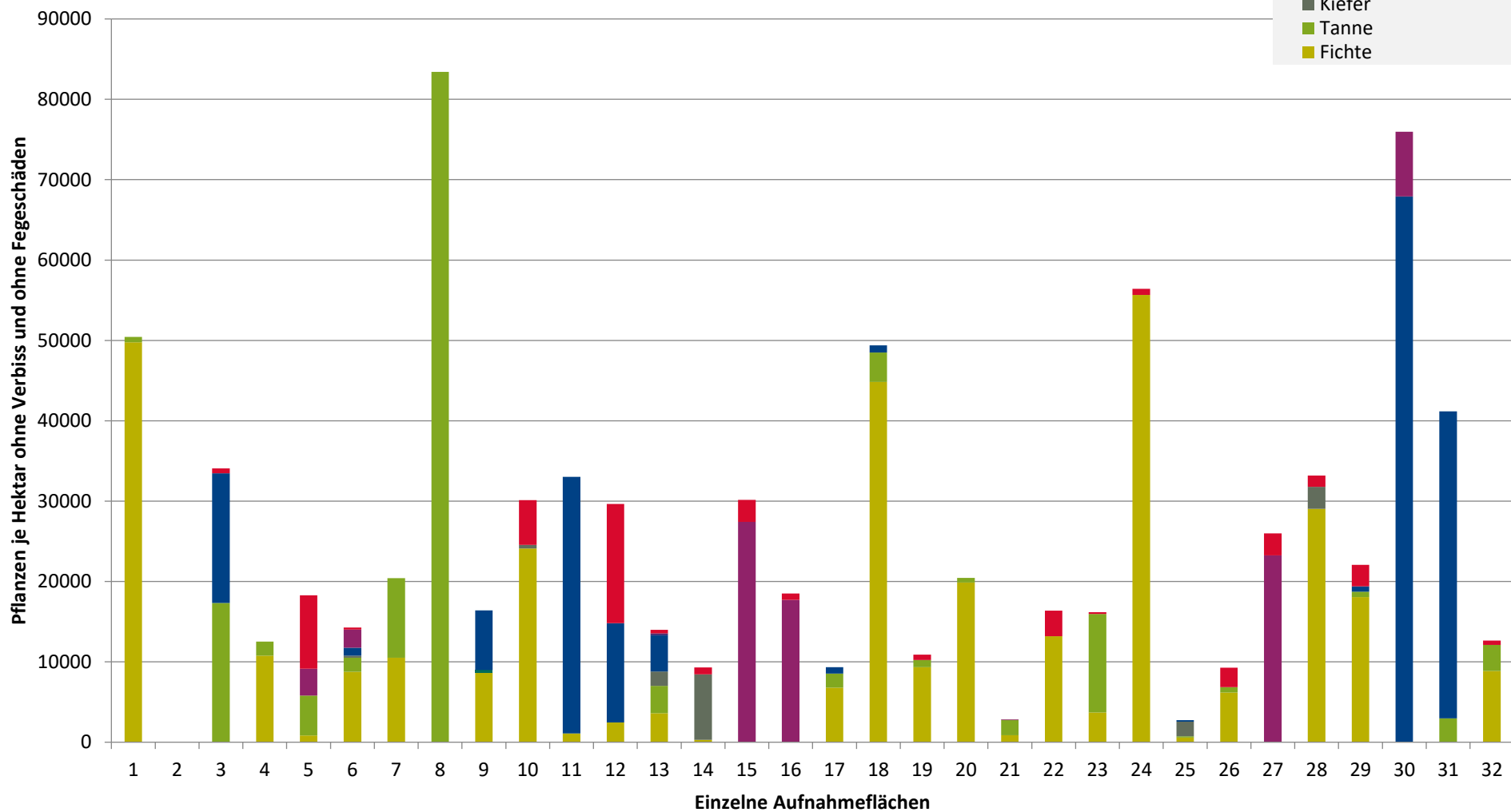
**Hochgerechnete Pflanzendichten (Individuen je Hektar) der Baumartengruppen
(Pflanzen mit Verbiss und/oder Fegeschäden)
Höhenbereich: ab 20 Zentimeter bis zur maximalen Verbisshöhe
Hegegemeinschaft 175 - Ohetal (Landkreis Deggendorf)**

- sonstige Laubbäume
- Edellaubbäume
- Eiche
- Buche
- sonstige Nadelbäume
- Kiefer
- Tanne
- Fichte



**Hochgerechnete Pflanzendichten (Individuen je Hektar) der Baumartengruppen
(Pflanzen ohne Verbiss und ohne Fegeschäden)
Höhenbereich: ab 20 Zentimeter bis zur maximalen Verbisshöhe
Hegegemeinschaft 175 - Ohetal (Landkreis Deggendorf)**

- sonstiges Laubbäume
- Edellaubbäume
- Eiche
- Buche
- sonstige Nadelbäume
- Kiefer
- Tanne
- Fichte



Verjüngungsinventur 2024

Landkreis Deggendorf

Leittriebverbiss Fichte

(Pflanzen ab 20 cm Höhe
bis zur maximalen Verbisshöhe)

Legende

Leittriebverbiss

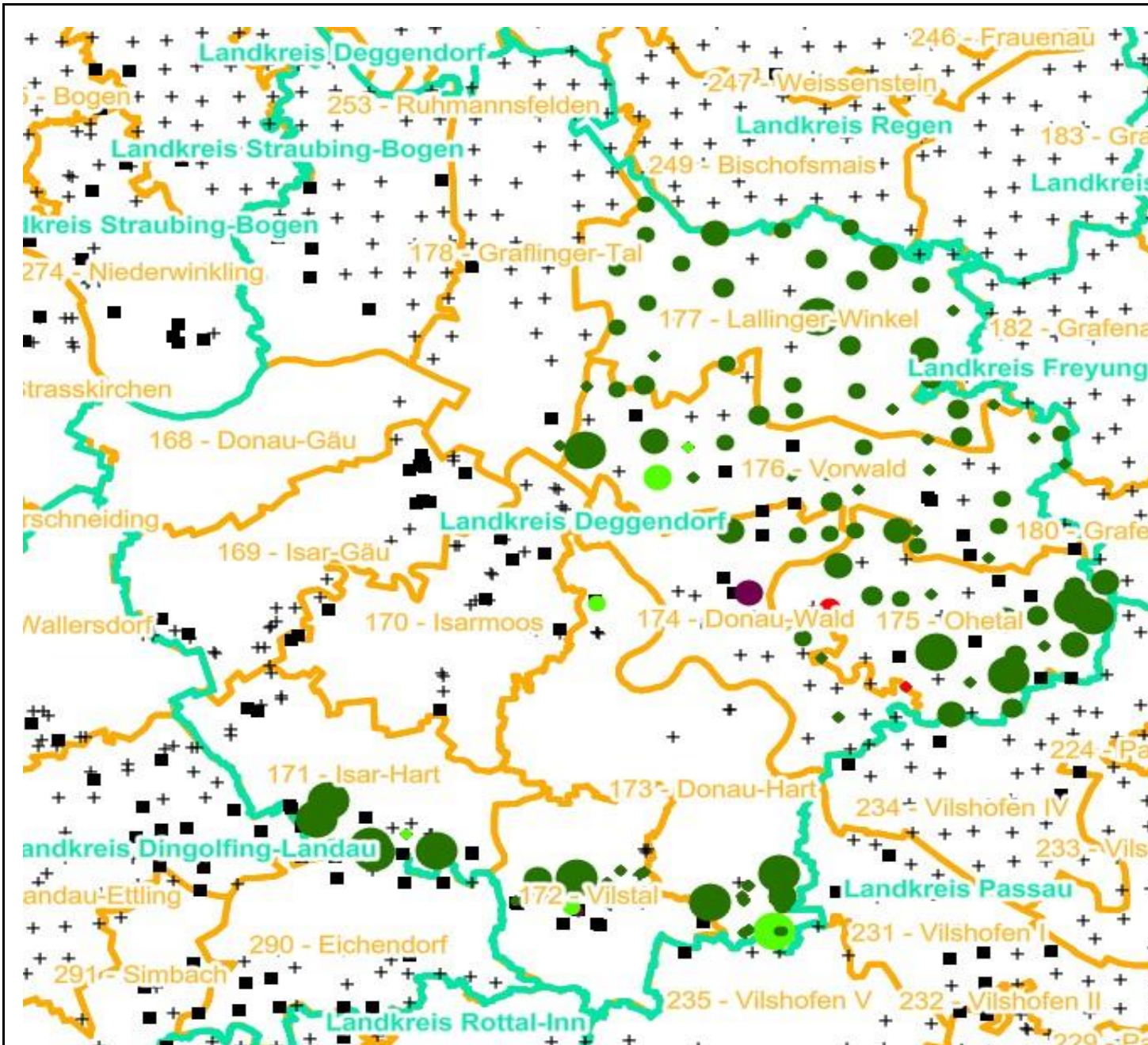
- 0 - 5 %
- 6 - 10 %
- 11 - 15 %
- 16 - 20 %
- 21 - 25 %
- > 25 %

+ Baumartengruppe nicht
vorhanden

Anzahl der aufgenommenen Pflanzen der Baumartengruppe

- 1 - 15
- 16 - 30
- 31 - 45
- 46 - 60
- 61 - 75
- geschützte Fläche

- Landkreisgrenze
- Hegegemeinschaftsgrenze



Verjüngungsinventur 2024

Landkreis Deggendorf

Leittriebverbiss Tanne

(Pflanzen ab 20 cm Höhe
bis zur maximalen Verbisshöhe)

Legende

Leittriebverbiss

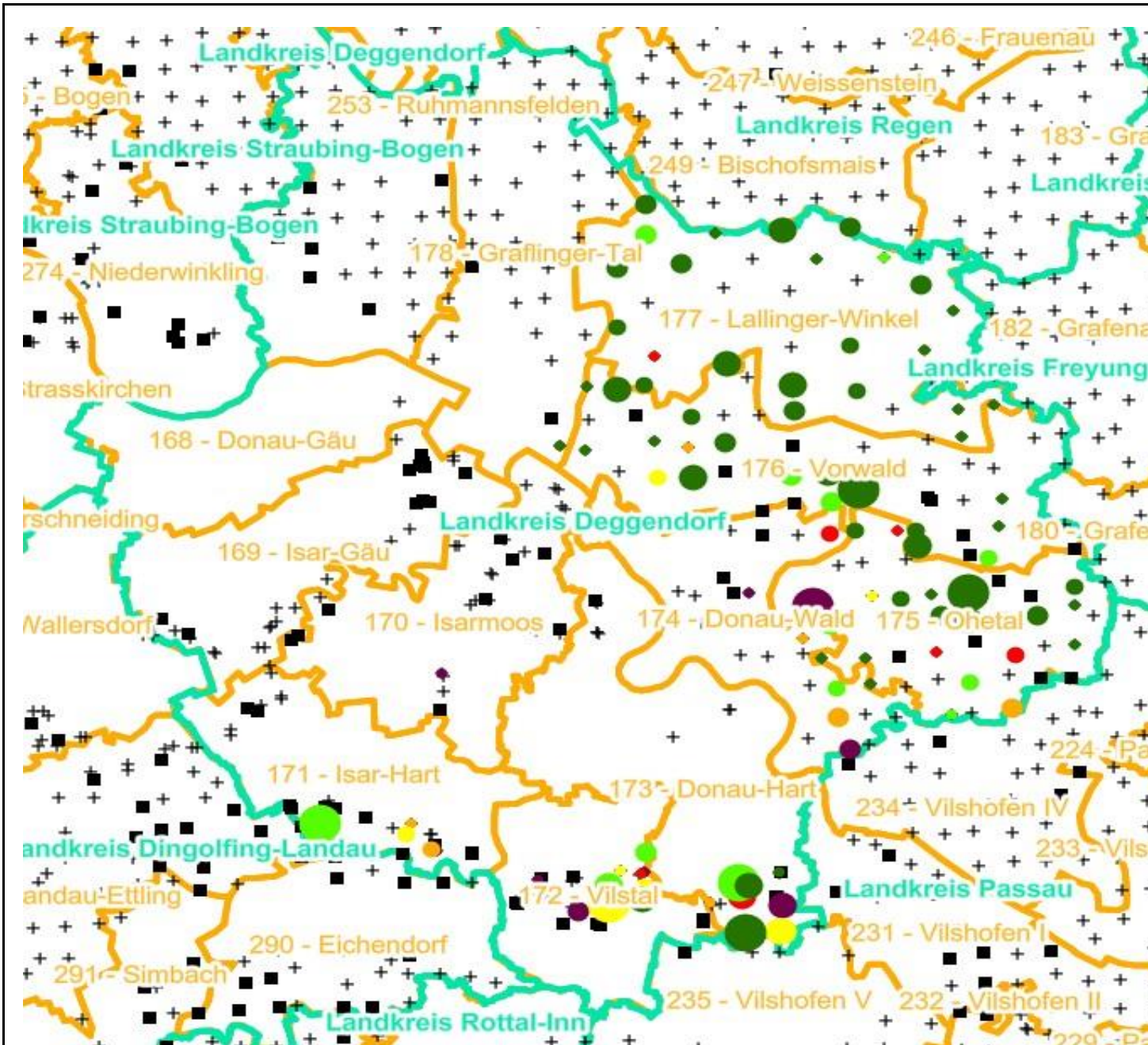
- 0 - 10 %
- 11 - 20 %
- 21 - 30 %
- 30 - 40 %
- 41 - 50 %
- > 50 %

+ Baumartengruppe nicht
vorhanden

Anzahl der aufgenommenen Pflanzen der Baumartengruppe

- 1 - 15
- 16 - 30
- 31 - 45
- 46 - 60
- 61 - 75
- geschützte Fläche

- Landkreisgrenze
- Hegegemeinschaftsgrenze



Verjüngungsinventur 2024

Landkreis Deggendorf

Leittriebverbiss Kiefer

(Pflanzen ab 20 cm Höhe
bis zur maximalen Verbisshöhe)

Legende

Leittriebverbiss

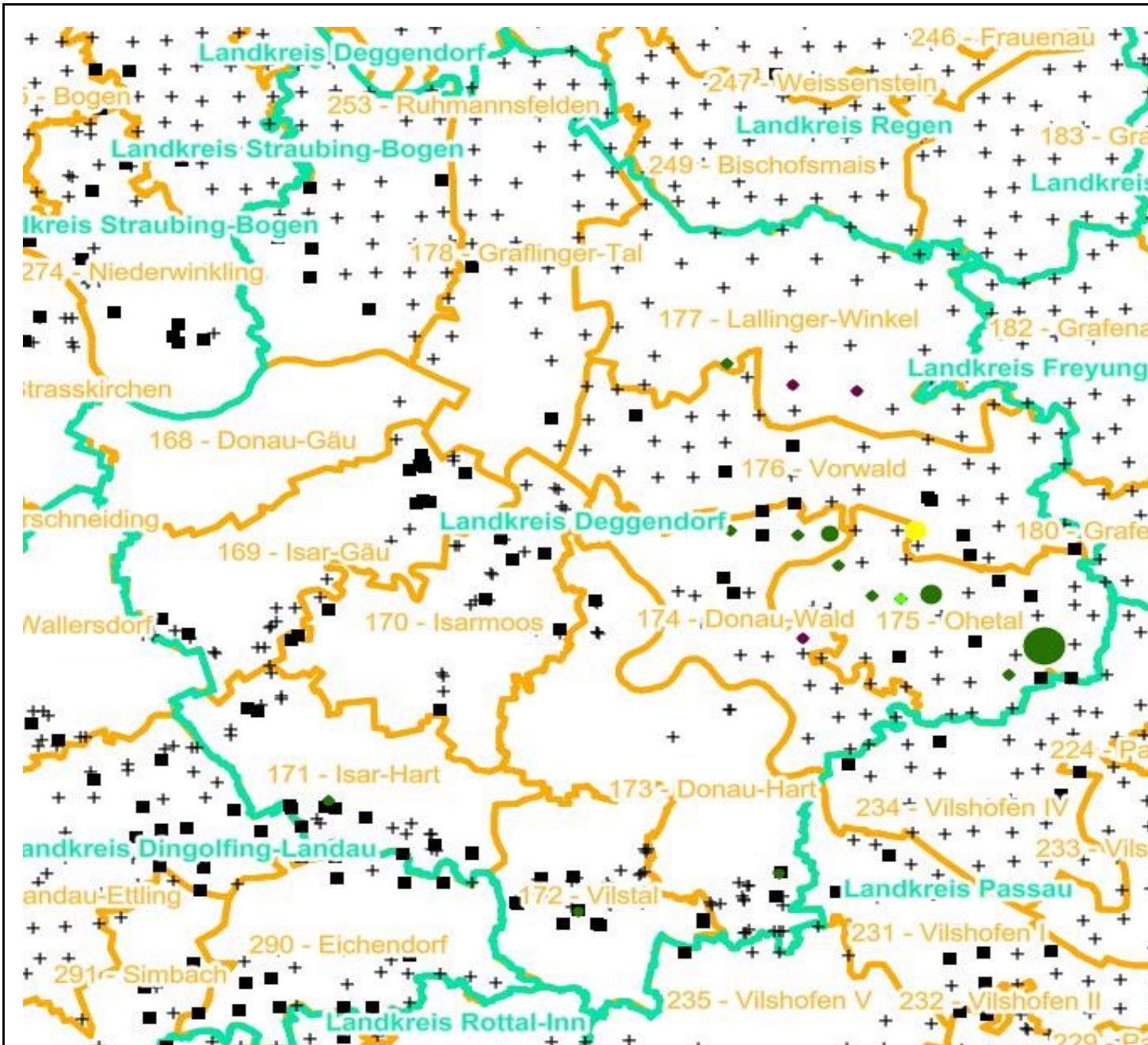
- 0 - 5 %
- 6 - 10 %
- 11 - 15 %
- 16 - 20 %
- 21 - 25 %
- > 25 %

+ Baumartengruppe nicht
vorhanden

Anzahl der aufgenommenen Pflanzen der Baumartengruppe

- 1 - 15
- 16 - 30
- 31 - 45
- 46 - 60
- 61 - 75
- geschützte Fläche

- Landkreisgrenze
- Hegegemeinschaftsgrenze



Verjüngungsinventur 2024

Landkreis Deggendorf

Leittriebverbiss Buche

(Pflanzen ab 20 cm Höhe
bis zur maximalen Verbisshöhe)

Legende

Leittriebverbiss

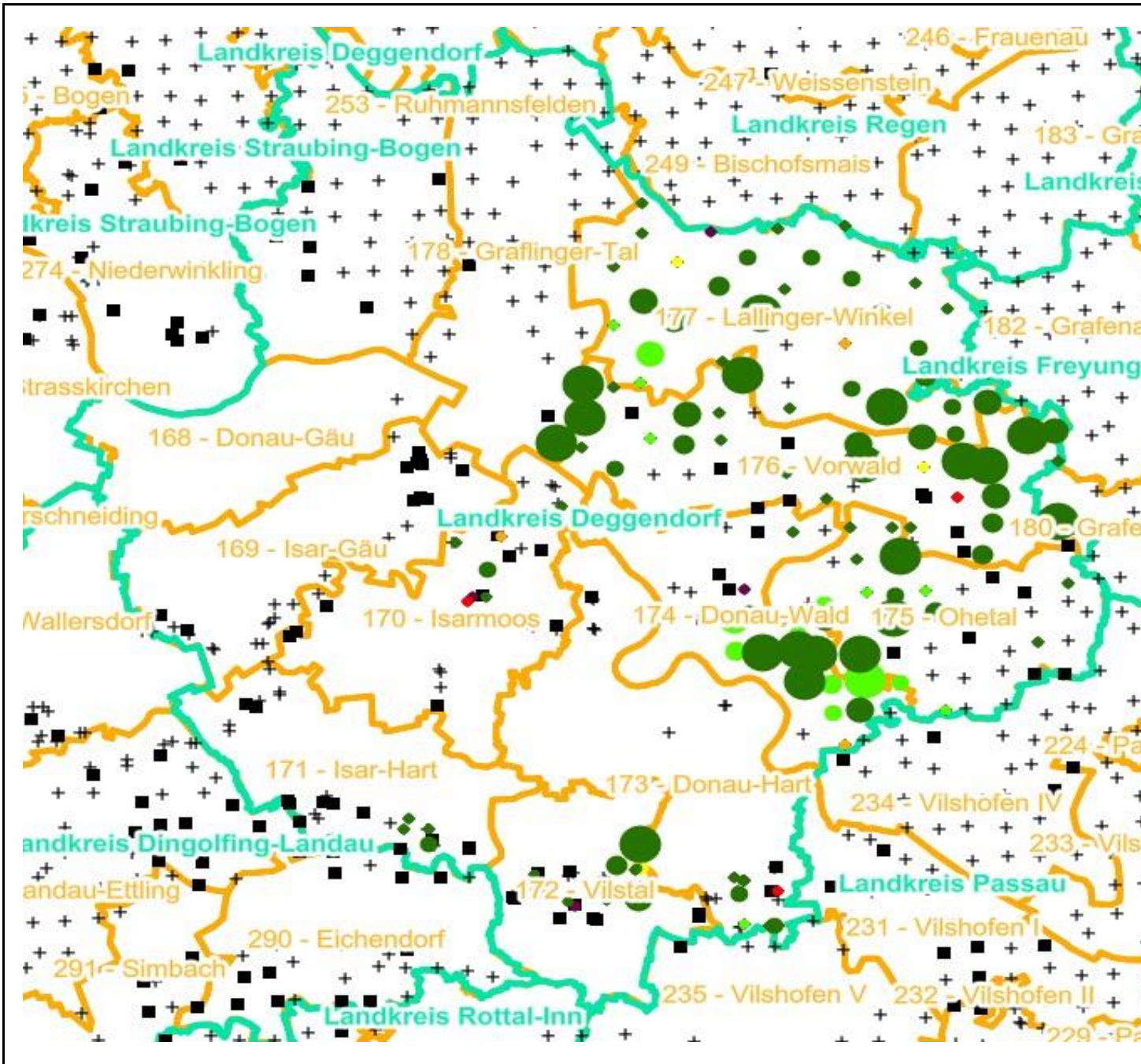
- 0 - 10 %
- 11 - 20 %
- 21 - 30 %
- 30 - 40 %
- 41 - 50 %
- > 50 %

+ Baumartengruppe nicht
vorhanden

Anzahl der aufgenommenen Pflanzen der Baumartengruppe

- 1 - 15
- 16 - 30
- 31 - 45
- 46 - 60
- 61 - 75
- geschützte Fläche

- Landkreisgrenze
- Hegegemeinschaftsgrenze



Verjüngungsinventur 2024

Landkreis Deggendorf

Leittriebverbiss Eiche

(Pflanzen ab 20 cm Höhe
bis zur maximalen Verbisshöhe)

Legende

Leittriebverbiss

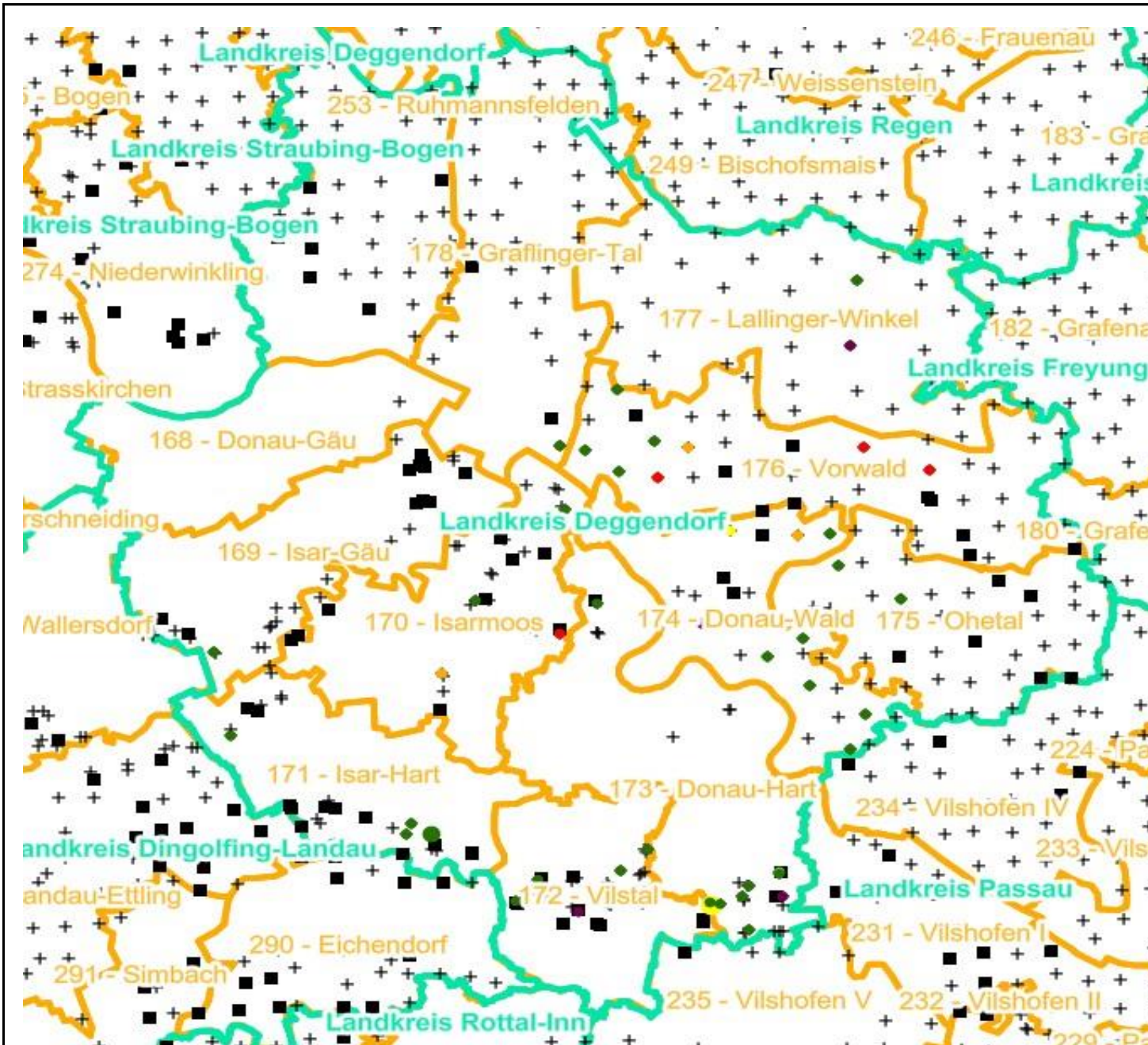
- 0 - 10 %
- 11 - 20 %
- 21 - 30 %
- 30 - 40 %
- 41 - 50 %
- > 50 %

+ Baumartengruppe nicht
vorhanden

Anzahl der aufgenommenen Pflanzen der Baumartengruppe

- 1 - 15
- 16 - 30
- 31 - 45
- 46 - 60
- 61 - 75
- geschützte Fläche

- Landkreisgrenze
- Hegegemeinschaftsgrenze



Verjüngungsinventur 2024

Landkreis Deggendorf

Leittriebverbiss Edellaubholz

(Pflanzen ab 20 cm Höhe
bis zur maximalen Verbisshöhe)

Legende

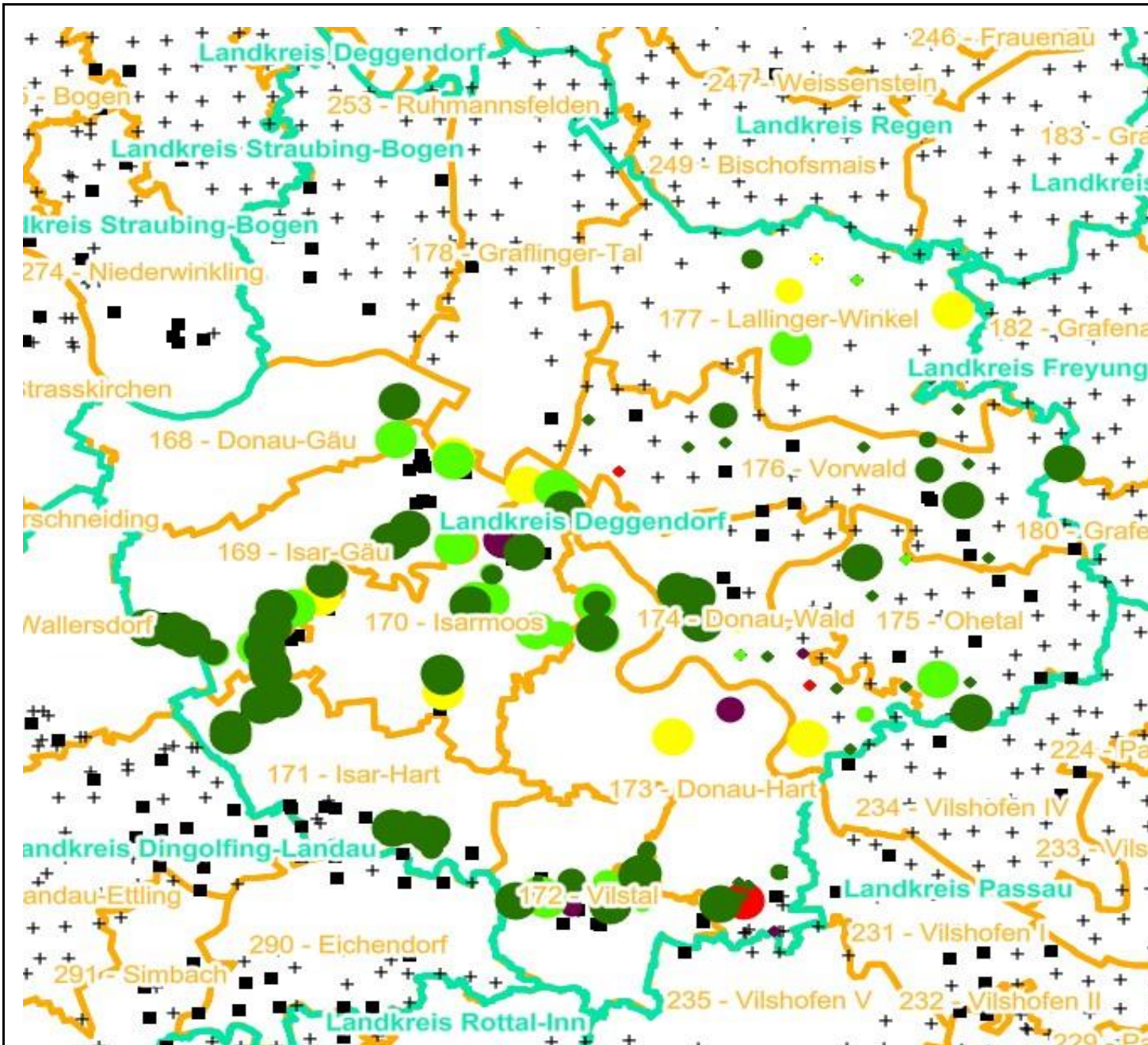
Leittriebverbiss

- 0 - 10 %
- 11 - 20 %
- 21 - 30 %
- 30 - 40 %
- 41 - 50 %
- > 50 %
- + Baumartengruppe nicht vorhanden

Anzahl der aufgenommenen Pflanzen der Baumartengruppe

- 1 - 15
- 16 - 30
- 31 - 45
- 46 - 60
- 61 - 75
- geschützte Fläche

- Landkreisgrenze
- Hegegemeinschaftsgrenze



Verjüngungsinventur 2024

Landkreis Deggendorf

Leittriebverbiss Sonstiges Laubholz

(Pflanzen ab 20 cm Höhe
bis zur maximalen Verbisshöhe)

Legende

Leittriebverbiss

- 0 - 10 %
- 11 - 20 %
- 21 - 30 %
- 30 - 40 %
- 41 - 50 %
- > 50 %

+ Baumartengruppe nicht
vorhanden

Anzahl der aufgenommenen Pflanzen der Baumartengruppe

- 1 - 15
- 16 - 30
- 31 - 45
- 46 - 60
- 61 - 75
- geschützte Fläche

- Landkreisgrenze
- Hegegemeinschaftsgrenze

