

Auswertung der Verjüngungsinventur 2024 für die Hegegemeinschaft 279 - Oberschneiding (Landkreis Straubing-Bogen)

Anzahl der erfassten Verjüngungsflächen: 30, davon ungeschützt: 16, teilweise geschützt: 0, vollständig geschützt: 14

Verjüngungspflanzen ab 20 Zentimeter Höhe bis zur maximalen Verbisshöhe

Baumartengruppe	Aufgenommene Pflanzen insgesamt		Pflanzen ohne Verbiss und ohne Fegeschaden		Pflanzen mit Verbiss und/oder Fegeschaden		Pflanzen mit Leittriebverbiss		Pflanzen mit Verbiss im oberen Drittel		Pflanzen mit Fegeschaden	
	Anzahl	Anteil (%)	Anzahl	Anteil (%)	Anzahl	Anteil (%)	Anzahl	Anteil (%)	Anzahl	Anteil (%)	Anzahl	Anteil (%)
Fichte	406	33,8	313	77,1	93	22,9	18	4,4	93	22,9	0	0,0
Tanne	0	0,0	0	0,0	0	0,0	0	0,0	0	0,0	0	0,0
Kiefer	2	0,2	2	100,0	0	0,0	0	0,0	0	0,0	0	0,0
Sonst. Nadelholz	8	0,7	3	37,5	5	62,5	0	0,0	5	62,5	1	12,5
Nadelholz gesamt	416	34,7	318	76,4	98	23,6	18	4,3	98	23,6	1	0,2
Buche	16	1,3	13	81,3	3	18,8	0	0,0	3	18,8	0	0,0
Eiche	26	2,2	11	42,3	15	57,7	3	11,5	15	57,7	0	0,0
Edellaubholz	649	54,1	479	73,8	170	26,2	38	5,9	170	26,2	0	0,0
Sonst. Laubholz	93	7,8	61	65,6	32	34,4	7	7,5	32	34,4	0	0,0
Laubholz gesamt	784	65,3	564	71,9	220	28,1	48	6,1	220	28,1	0	0,0
Alle Baumarten	1200	100,0	882	73,5	318	26,5	66	5,5	318	26,5	1	0,1

Verjüngungspflanzen kleiner 20 Zentimeter Höhe

Baumartengruppe	Aufgenommene Pflanzen insgesamt		Pflanzen ohne Verbiss im oberen Drittel		Pflanzen mit Verbiss im oberen Drittel	
	Anzahl	Anteil (%)	Anzahl	Anteil (%)	Anzahl	Anteil (%)
Fichte	69	28,4	68	98,6	1	1,4
Tanne	0	0,0	0	0,0	0	0,0
Kiefer	0	0,0	0	0,0	0	0,0
Sonst. Nadelholz	1	0,4	1	100,0	0	0,0
Nadelholz gesamt	70	28,8	69	98,6	1	1,4
Buche	0	0,0	0	0,0	0	0,0
Eiche	2	0,8	2	100,0	0	0,0
Edellaubholz	160	65,8	152	95,0	8	5,0
Sonst. Laubholz	11	4,5	11	100,0	0	0,0
Laubholz gesamt	173	71,2	165	95,4	8	4,6
Alle Baumarten	243	100,0	234	96,3	9	3,7

Verjüngungspflanzen über Verbisshöhe (Erhebung von Fegeschäden)

Baumartengruppe	Aufgenommene Pflanzen insgesamt		Pflanzen ohne Fegeschaden		Pflanzen mit Fegeschaden	
	Anzahl	Anteil (%)	Anzahl	Anteil (%)	Anzahl	Anteil (%)
Fichte	26	26,8	26	100,0	0	0,0
Tanne	0	0,0	0	0,0	0	0,0
Kiefer	1	1,0	1	100,0	0	0,0
Sonst. Nadelholz	1	1,0	1	100,0	0	0,0
Nadelholz gesamt	28	28,9	28	100,0	0	0,0
Buche	0	0,0	0	0,0	0	0,0
Eiche	0	0,0	0	0,0	0	0,0
Edellaubholz	57	58,8	52	91,2	5	8,8
Sonst. Laubholz	12	12,4	12	100,0	0	0,0
Laubholz gesamt	69	71,1	64	92,8	5	7,2
Alle Baumarten	97	100,0	92	94,8	5	5,2

**Anteile der Baumartengruppen in den verschiedenen Höhenstufen
Verteilung der Pflanzen ab 20 Zentimeter bis zur maximalen Verbisshöhe auf drei Höhenstufen
Hegegemeinschaft 279 - Oberschneiding (Landkreis Straubing-Bogen)**

Baumartengruppe	Aufgenommene Pflanzen insgesamt						Pflanzen ohne Verbiss und ohne Fegeschaden						Pflanzen mit Verbiss und/oder Fegeschaden					
	20 - 49,9 cm		50 - 79,9 cm		80 cm - max. Verbisshöhe		20 - 49,9 cm		50 - 79,9 cm		80 cm - max. Verbisshöhe		20 - 49,9 cm		50 - 79,9 cm		80 cm - max. Verbisshöhe	
	Anzahl	Anteil (%)	Anzahl	Anteil (%)	Anzahl	Anteil (%)	Anzahl	Anteil (%)	Anzahl	Anteil (%)	Anzahl	Anteil (%)	Anzahl	Anteil (%)	Anzahl	Anteil (%)	Anzahl	Anteil (%)
Fichte	254	29,2	106	46,5	46	44,7	204	80,3	76	71,7	33	71,7	50	19,7	30	28,3	13	28,3
Tanne	0	0,0	0	0,0	0	0,0	0	0,0	0	0,0	0	0,0	0	0,0	0	0,0	0	0,0
Kiefer	1	0,1	1	0,4	0	0,0	1	100,0	1	100,0	0	0,0	0	0,0	0	0,0	0	0,0
Sonstiges Nadelholz	7	0,8	1	0,4	0	0,0	3	42,9	0	0,0	0	0,0	4	57,1	1	100,0	0	0,0
Nadelholz gesamt	262	30,1	108	47,4	46	44,7	208	79,4	77	71,3	33	71,7	54	20,6	31	28,7	13	28,3
Buche	13	1,5	3	1,3	0	0,0	11	84,6	2	66,7	0	0,0	2	15,4	1	33,3	0	0,0
Eiche	18	2,1	6	2,6	2	1,9	10	55,6	1	16,7	0	0,0	8	44,4	5	83,3	2	100,0
Edellaubholz	525	60,4	85	37,3	39	37,9	400	76,2	52	61,2	27	69,2	125	23,8	33	38,8	12	30,8
Sonstiges Laubholz	51	5,9	26	11,4	16	15,5	42	82,4	11	42,3	8	50,0	9	17,6	15	57,7	8	50,0
Laubholz gesamt	607	69,9	120	52,6	57	55,3	463	76,3	66	55,0	35	61,4	144	23,7	54	45,0	22	38,6
Alle Baumarten	869	100,0	228	100,0	103	100,0	671	77,2	143	62,7	68	66,0	198	22,8	85	37,3	35	34,0

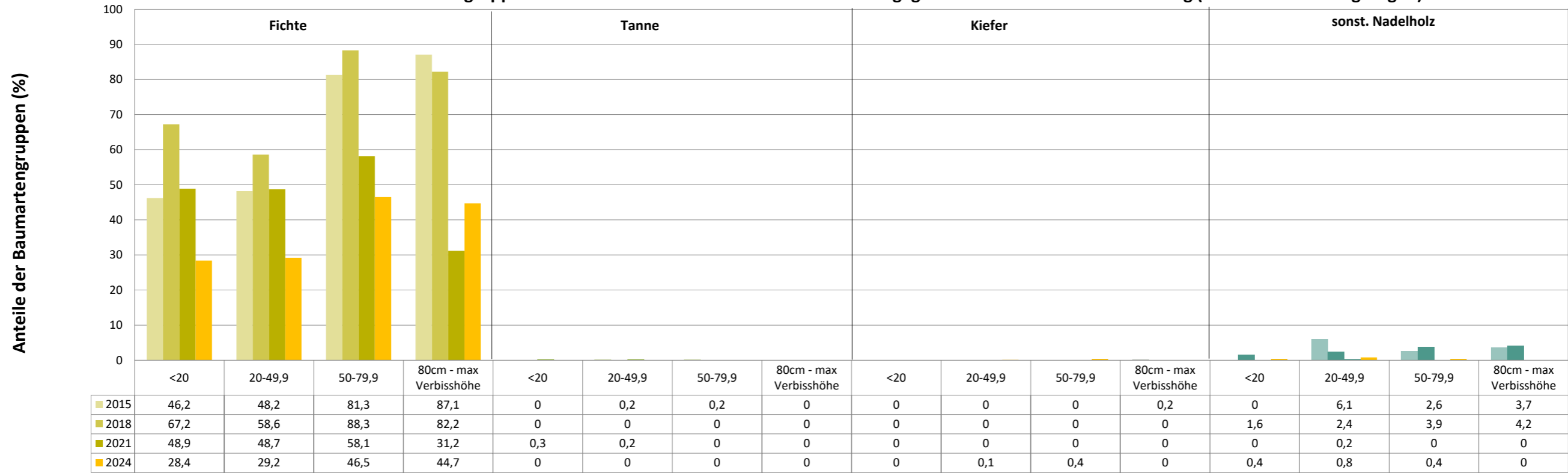
**Hochgerechnete Pflanzendichten (Individuen je Hektar) der Baumartengruppen
Verjüngungspflanzen ab 20 Zentimeter Höhe bis zur maximalen Verbisshöhe
Hegegemeinschaft 279 - Oberschneiding (Landkreis Straubing-Bogen)**

Baumartengruppe	Pflanzen insgesamt				Pflanzen ohne Verbiss und ohne Fegeschaden				Pflanzen mit Verbiss und/oder Fegeschaden			
	<i>Individuen je Hektar</i>				<i>Individuen je Hektar</i>				<i>Individuen je Hektar</i>			
	<i>arithmet. Mittel</i>	<i>Median</i>	<i>minimale Dichte</i>	<i>maximale Dichte</i>	<i>arithmet. Mittel</i>	<i>Median</i>	<i>minimale Dichte</i>	<i>maximale Dichte</i>	<i>arithmet. Mittel</i>	<i>Median</i>	<i>minimale Dichte</i>	<i>maximale Dichte</i>
Fichte	5460	2840	110	23840	4863	2025	110	22887	597	475	0	1826
Tanne	0	0	0	0	0	0	0	0	0	0	0	0
Kiefer	239	239	239	239	239	239	239	239	0	0	0	0
Sonst. Nadelholz	139	138	39	239	51	43	0	120	87	107	0	135
Nadelholz gesamt	5540	3149	110	23840	4908	2228	110	22887	632	535	0	1961
Buche	584	628	90	987	534	591	0	952	50	45	0	110
Eiche	477	316	39	1483	336	175	0	1483	141	19	0	718
Edellaubholz	44575	11094	39	391144	39504	7449	39	365067	5072	2505	0	26076
Sonst. Laubholz	2067	610	90	7093	1481	476	0	6884	586	176	0	2993
Laubholz gesamt	39680	11623	141	391144	34945	8326	47	365067	4735	2593	0	26076
Alle Baumarten	38183	11623	2912	391144	33645	8381	1592	365067	4538	1722	352	26076

Bei der Beurteilung der hochgerechneten durchschnittlichen Pflanzendichten in der Hegegemeinschaft ist unbedingt zu beachten, dass die arithmetischen Mittel durch einzelne sehr individuenreiche Naturverjüngungsflächen (mit über 10.000 Pflanzen je Hektar) stark angehoben werden, während individuenärmere Verjüngungsflächen kaum ins Gewicht fallen. Der Median stellt dagegen die Mitte der errechneten Pflanzendichten der einzelnen Verjüngungsflächen dar, auf denen die Baumartengruppe vorkommt. Minimale bzw. maximale Dichte sind die hochgerechneten Pflanzendichten der Verjüngungsflächen, auf denen die Baumartengruppe am wenigsten dicht bzw. am dichtesten vorkommt (Flächen ohne Vorkommen der Baumartengruppe sind dabei nicht berücksichtigt).

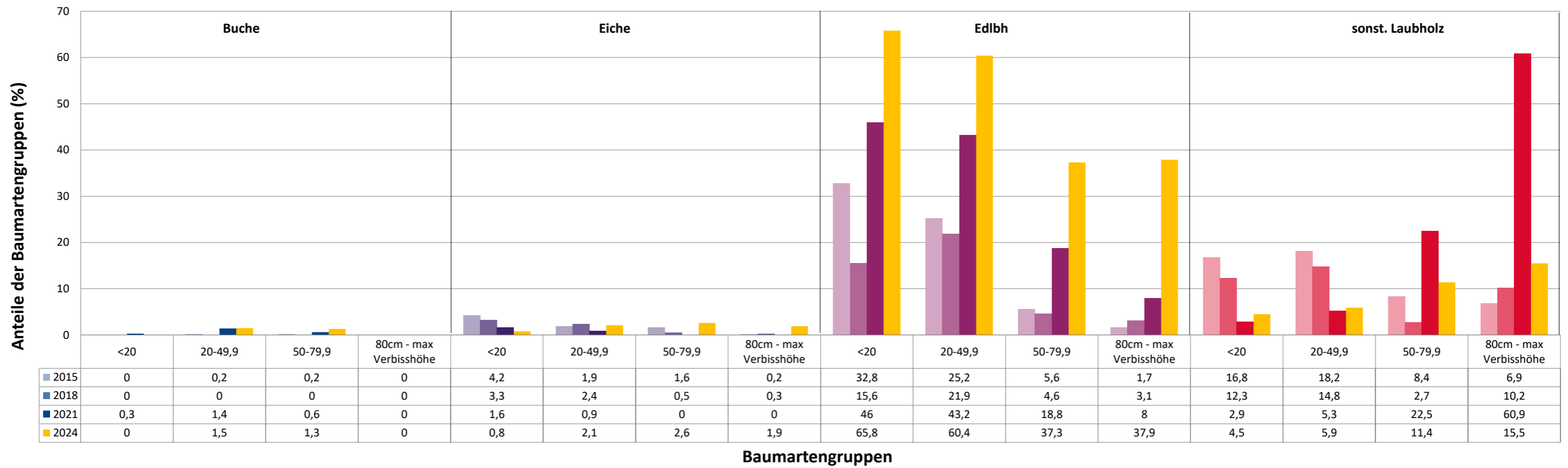
Außerdem gilt es zu beachten, dass bei der Verjüngungsinventur zum Forstlichen Gutachten nur Verjüngungsflächen erfasst werden, die mindestens 1.300 Pflanzen je Hektar der Höhenstufe „Ab 20 Zentimeter bis zur maximalen Verbisshöhe“ aufweisen. Spärlicher verjüngte Flächen werden nicht erfasst.

Anteile der Baumartengruppen in verschiedenen Höhenstufen für die die Hegegemeinschaft 279 - Oberschneiding (Landkreis Straubing-Bogen)

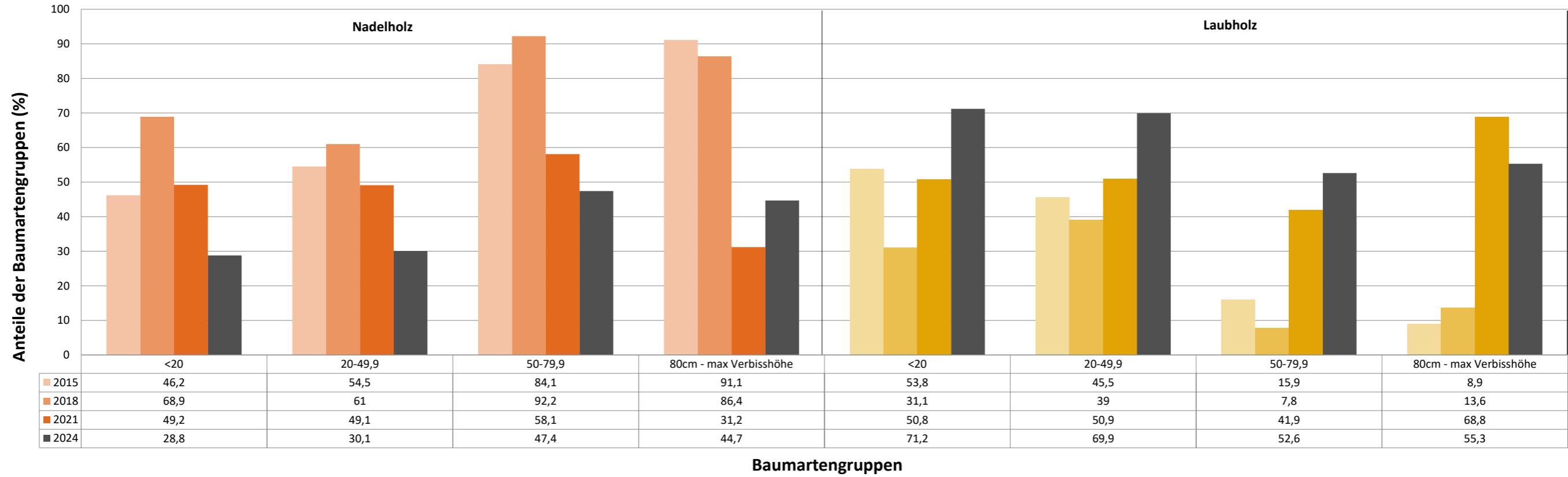


Baumartengruppen

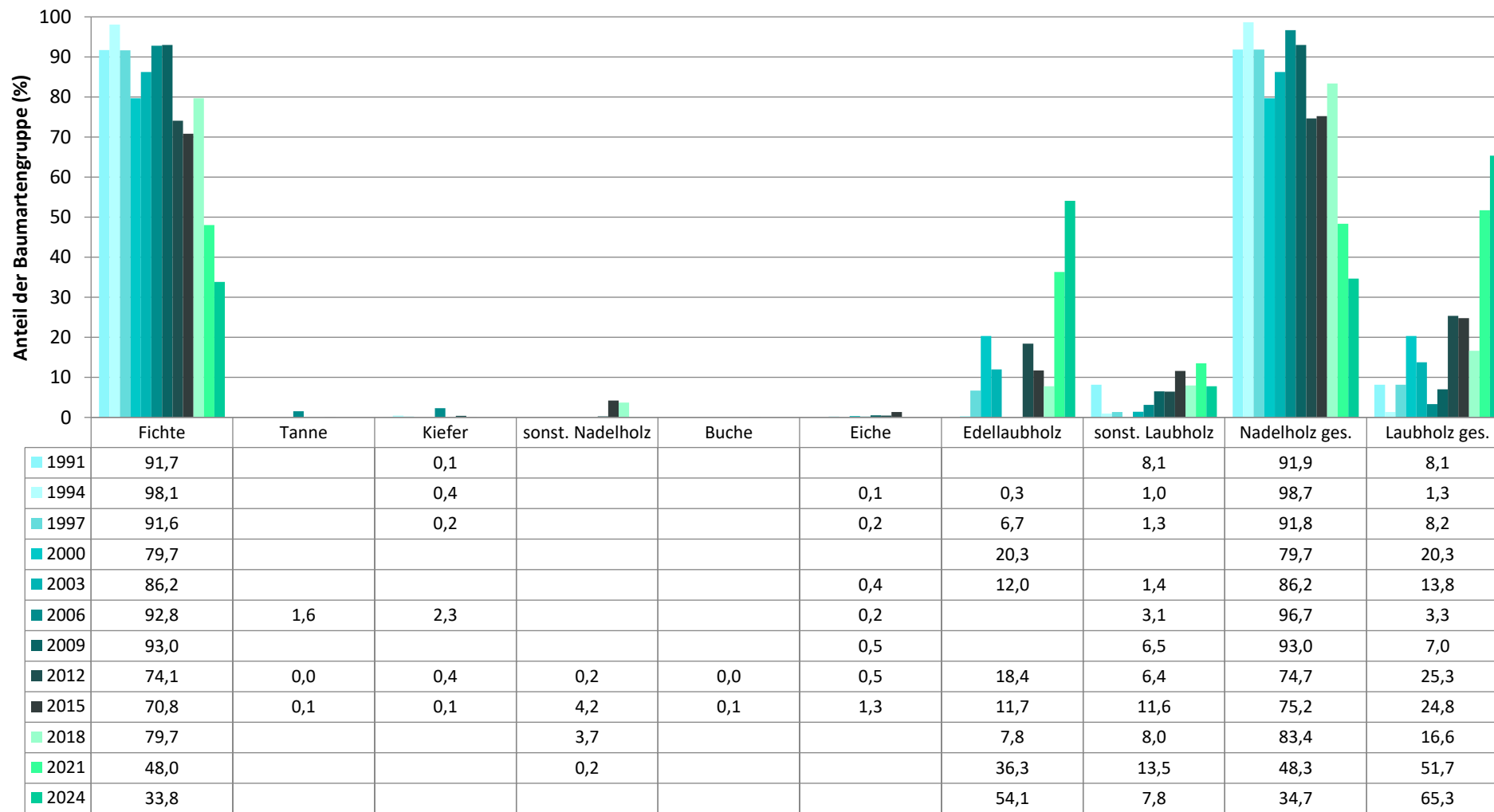
Anteile der Baumartengruppen in verschiedenen Höhenstufen für die die Hegegemeinschaft 279 - Oberschneiding (Landkreis Straubing-Bogen)



Anteile der Baumartengruppen in verschiedenen Höhenstufen für die die Hegegemeinschaft 279 - Oberschneiding (Landkreis Straubing-Bogen)

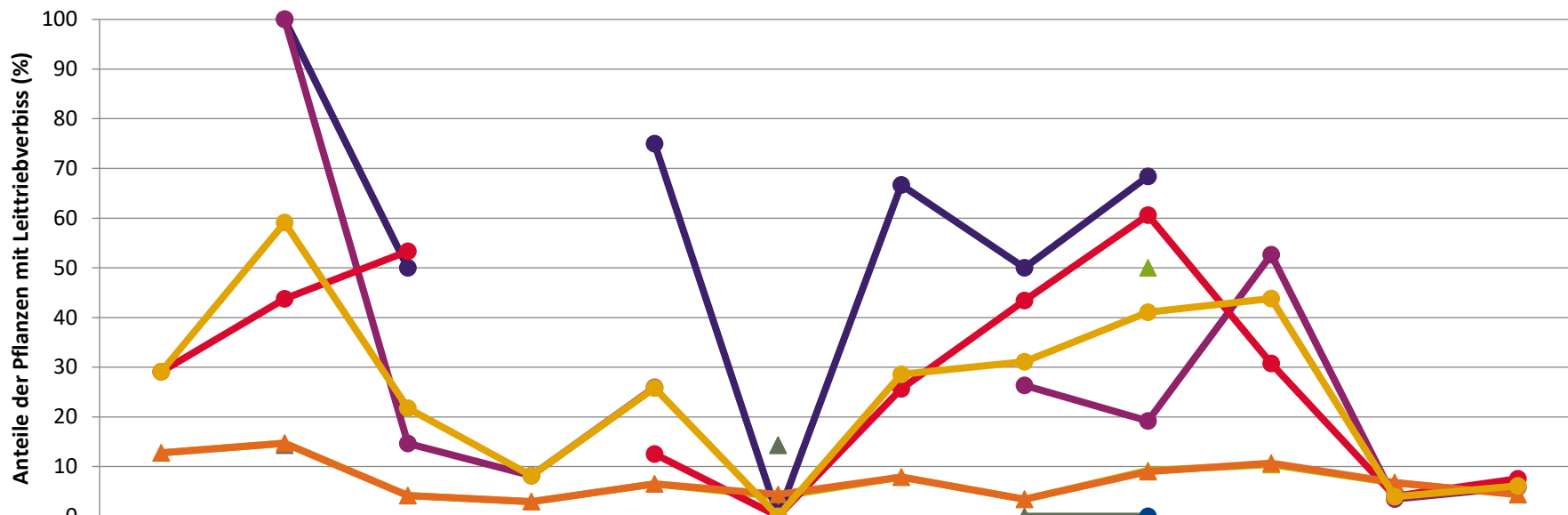


Zeitreihe der Baumartenanteile der aufgenommenen Verjüngungspflanzen
Höhenbereich: ab 20 Zentimeter Höhe bis zur maximalen Verbisshöhe
Hegegemeinschaft 279 - Oberschneiding (Landkreis Straubing-Bogen)



Baumartengruppe

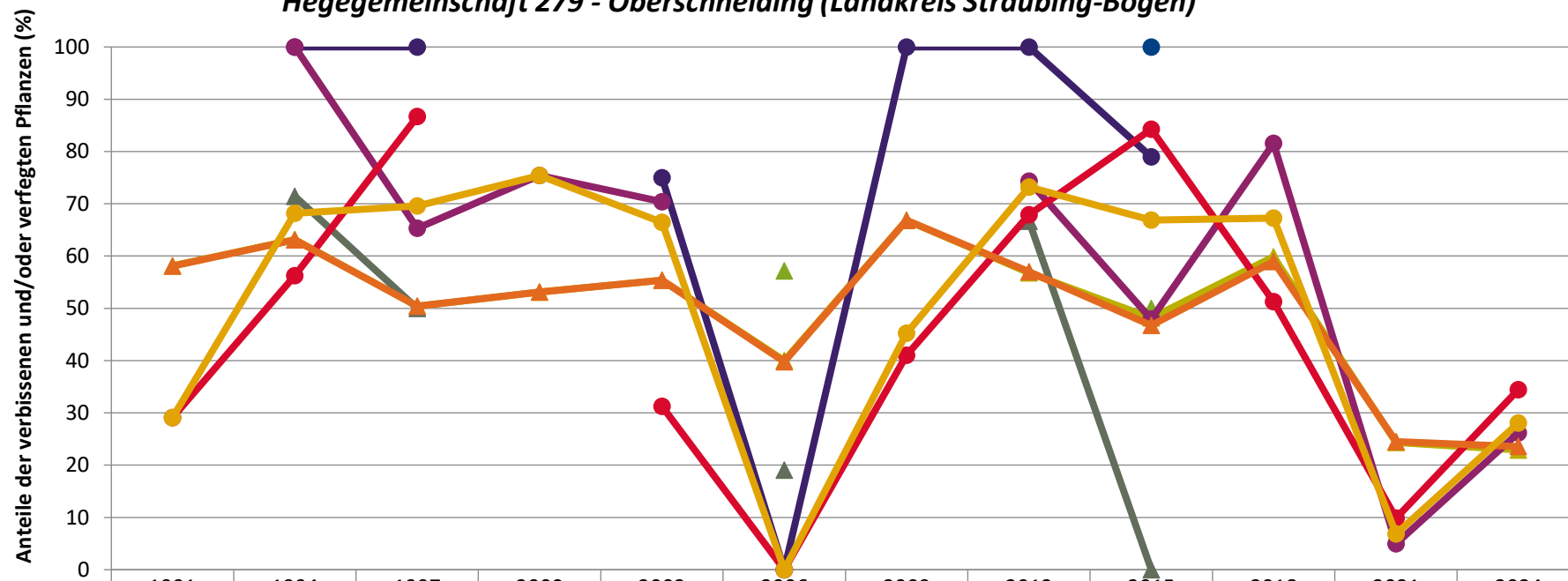
Zeitreihe der Anteile der Pflanzen mit Leittriebverbiss: Höhenbereich ab 20 Zentimeter bis zur maximalen Verbisshöhe
Hegegemeinschaft 279 - Oberschneiding (Landkreis Straubing-Bogen)



	1991	1994	1997	2000	2003	2006	2009	2012	2015	2018	2021	2024
—▲— Fichte	12,8	14,7	4,2	2,9	6,5	4,0	7,9	3,4	9,2	10,4	6,7	4,4
—▲— Tanne						14,3			50,0			
—▲— Kiefer		14,3				14,3		0,0	0,0			
—●— Buche									0,0			
—●— Eiche		100,0	50,0		75,0	0,0	66,7	50,0	68,4			
—●— Edellaub.		100,0	14,7	8,2	25,9			26,3	19,2	52,6	3,5	5,9
—●— sonst. Laub.	29,1	43,8	53,3		12,5	0,0	25,6	43,4	60,6	30,8	4,1	7,5
—▲— Nadelbäume	12,7	14,7	4,2	2,9	6,5	4,4	7,9	3,4	9,0	10,7	6,8	4,3
—●— Laubbäume	29,1	59,1	21,7	8,2	25,8	0,0	28,6	31,1	41,1	43,8	3,9	6,1

Jahr

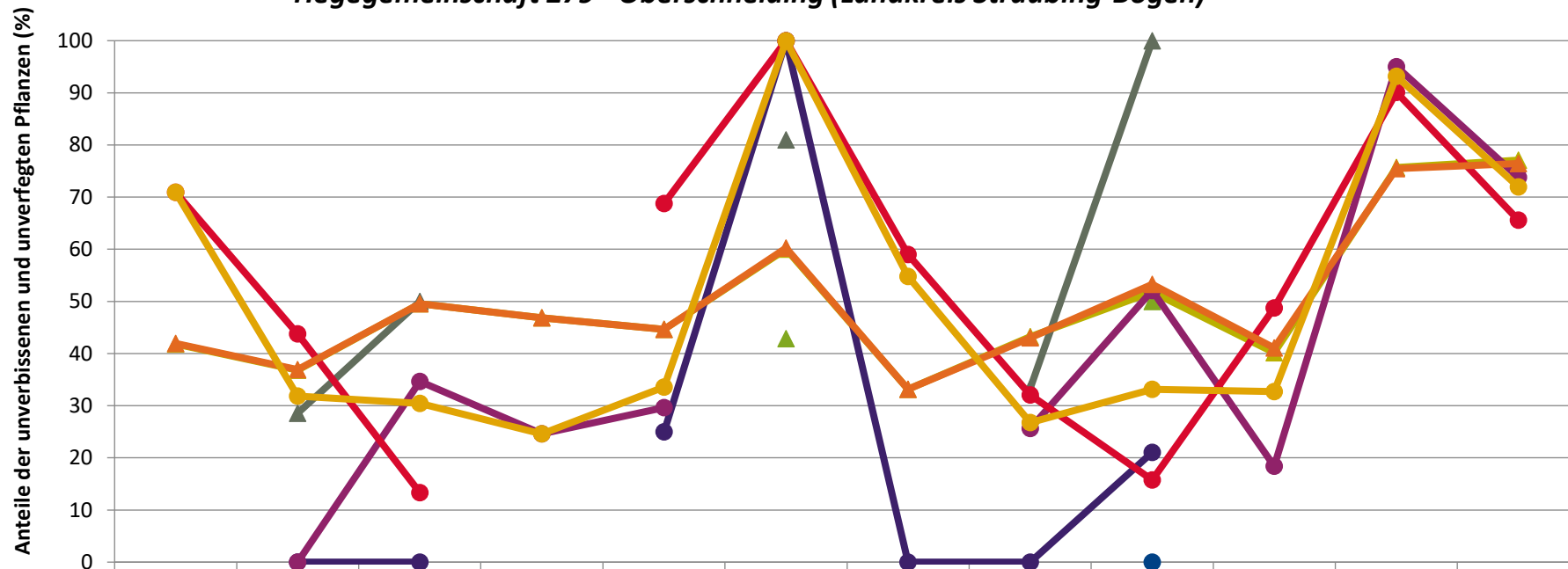
**Zeitreihe der Anteile der Pflanzen mit Verbiss und/oder Fegeschäden
Höhenbereich: ab 20 Zentimeter bis zur maximalen Verbisshöhe
Hegegemeinschaft 279 - Oberschneiding (Landkreis Straubing-Bogen)**



	1991	1994	1997	2000	2003	2006	2009	2012	2015	2018	2021	2024
—▲— Fichte	58,2	63,2	50,4	53,1	55,4	40,0	66,8	56,8	48,2	59,8	24,3	22,9
—▲— Kiefer		71,4	50,0			19,0		66,7	0,0			
—▲— Tanne						57,1			50,0			
—●— Buche									100,0			
—●— Eiche		100,0	100,0		75,0	0,0	100,0	100,0	78,9			
—●— Edellaub.		100,0	65,3	75,4	70,4			74,3	47,9	81,6	5,0	26,2
—●— sonst. Laub.	29,1	56,3	86,7		31,3	0,0	41,0	67,9	84,2	51,3	9,9	34,4
—▲— Nadelbäume	58,1	63,1	50,4	53,1	55,4	39,8	66,8	57,0	46,7	58,9	24,5	23,6
—●— Laubbäume	29,1	68,2	69,6	75,4	66,5	0,0	45,2	73,2	66,9	67,3	6,8	28,1

Jahr

**Zeitreihe der Anteile der Pflanzen ohne Verbiss und ohne Fegeschäden
Höhenbereich: ab 20 Zentimeter bis zur maximalen Verbisshöhe
Hegegemeinschaft 279 - Oberschneiding (Landkreis Straubing-Bogen)**



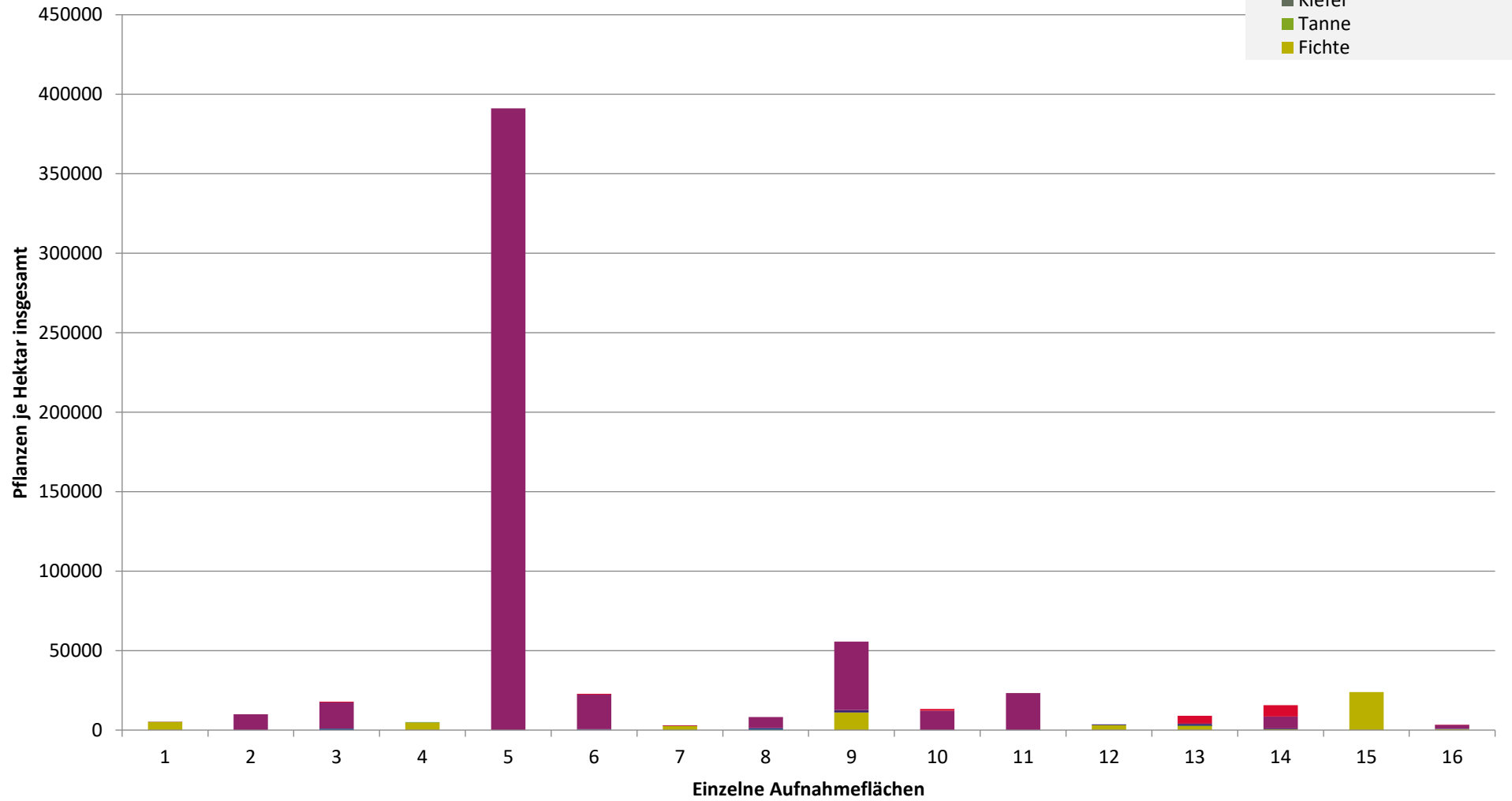
	1991	1994	1997	2000	2003	2006	2009	2012	2015	2018	2021	2024
—▲— Fichte	41,8	36,8	49,6	46,9	44,6	60,0	33,2	43,2	51,8	40,2	75,7	77,1
—▲— Tanne						42,9			50,0			
—▲— Kiefer		28,6	50,0			81,0		33,3	100,0			
—●— Buche									0,0			
—●— Eiche		0,0	0,0		25,0	100,0	0,0	0,0	21,1			
—●— Edellaub.		0,0	34,7	24,6	29,6			25,7	52,1	18,4	95,0	73,8
—●— sonst. Laub.	70,9	43,8	13,3		68,8	100,0	59,0	32,1	15,8	48,7	90,1	65,6
—▲— Nadelbäume	41,9	36,9	49,6	46,9	44,6	60,2	33,2	43,0	53,3	41,1	75,5	76,4
—●— Laubbäume	70,9	31,8	30,4	24,6	33,5	100,0	54,8	26,8	33,1	32,7	93,2	71,9

Jahr

**Hochgerechnete Pflanzendichten (Individuen je Hektar) der Baumartengruppen
(Pflanzen insgesamt)**

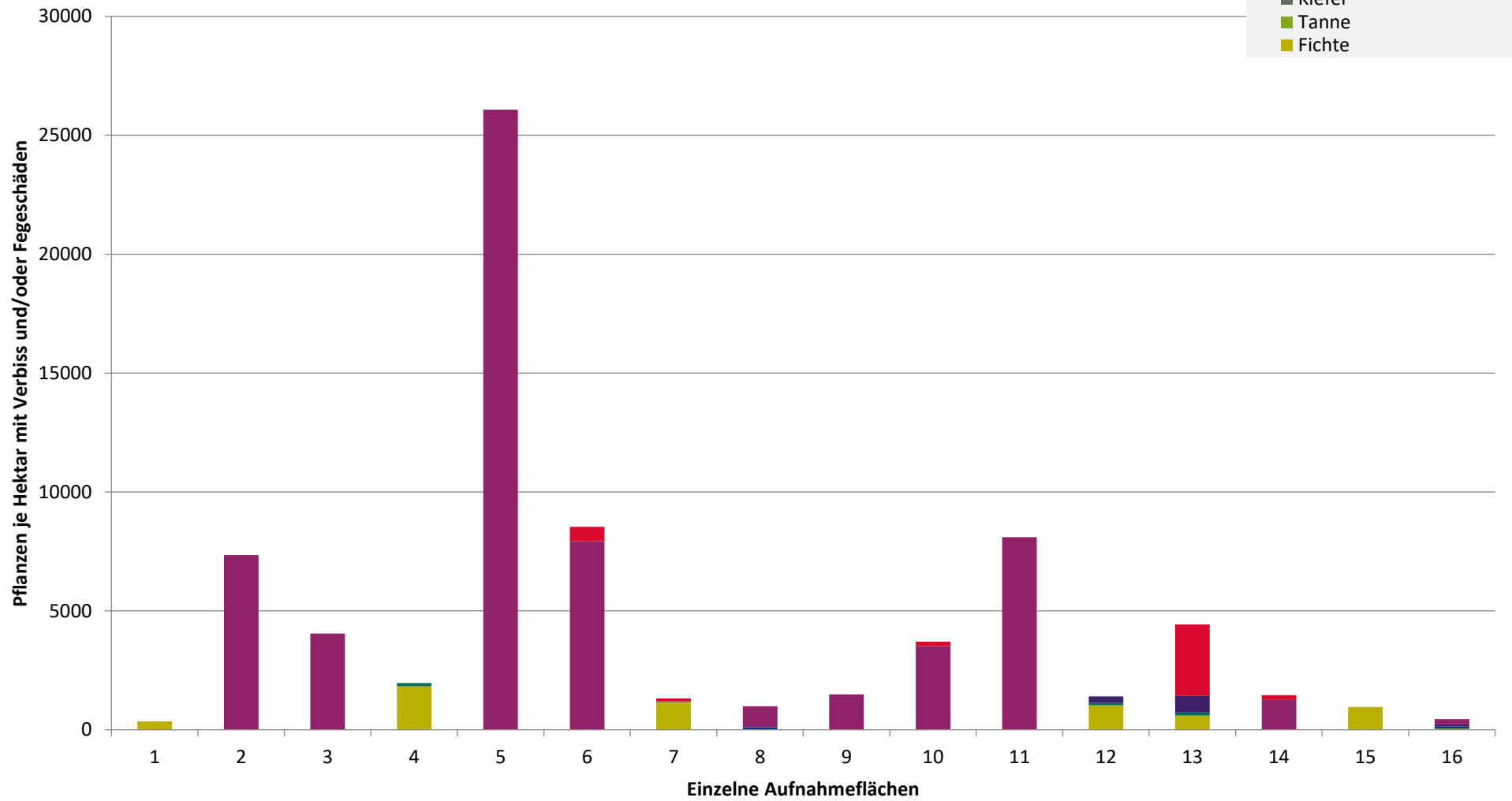
**Höhenbereich: ab 20 Zentimeter bis zur maximalen Verbisshöhe
Hegegemeinschaft 279 - Oberschneiding (Landkreis Straubing-Bogen)**

- sonstige Laubbäume
- Edellaubbäume
- Eiche
- Buche
- sonstige Nadelbäume
- Kiefer
- Tanne
- Fichte



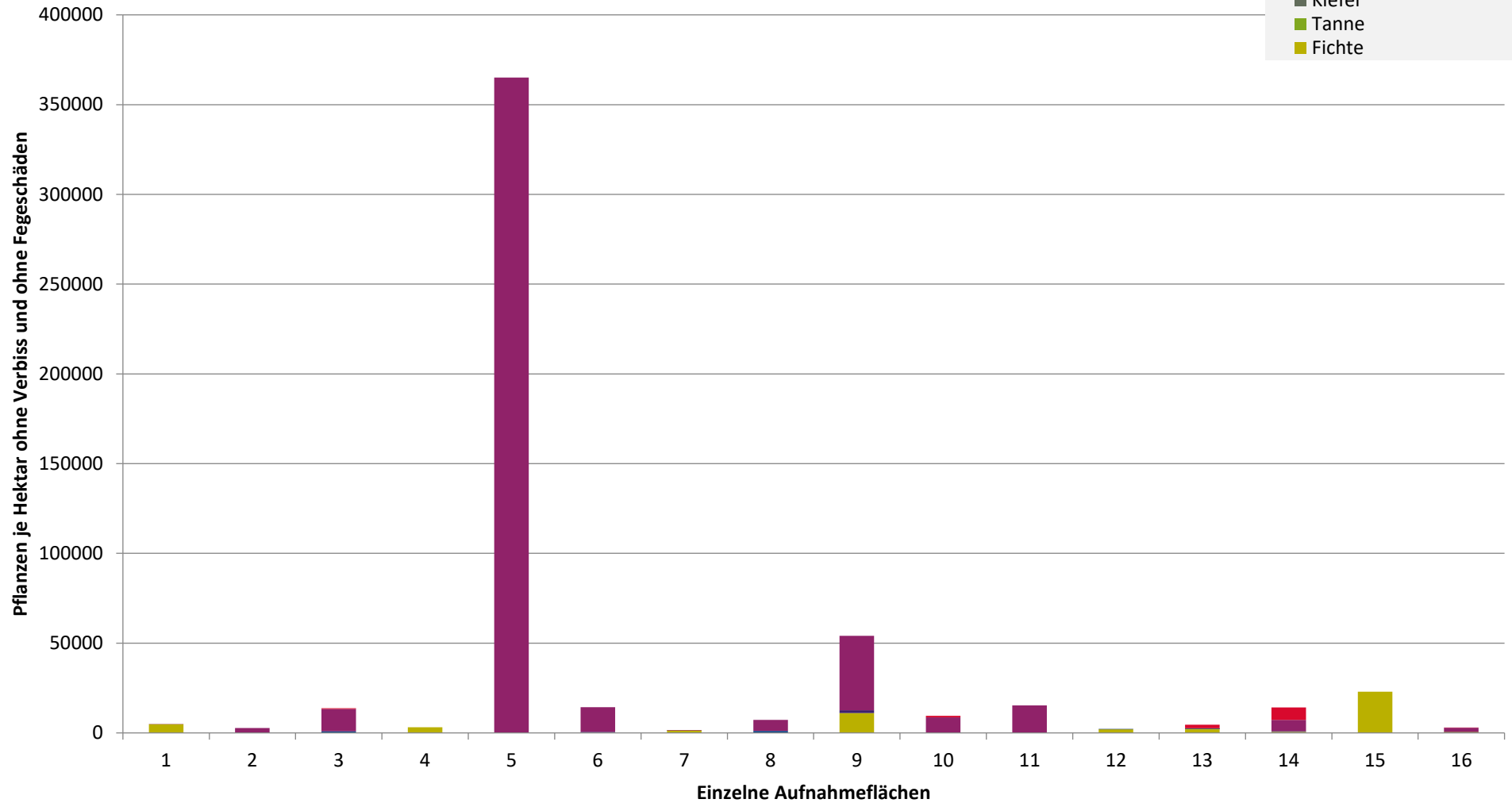
**Hochgerechnete Pflanzendichten (Individuen je Hektar) der Baumartengruppen
(Pflanzen mit Verbiss und/oder Fegeschäden)
Höhenbereich: ab 20 Zentimeter bis zur maximalen Verbisshöhe
Hegegemeinschaft 279 - Oberschneiding (Landkreis Straubing-Bogen)**

- sonstige Laubbäume
- Edellaubbäume
- Eiche
- Buche
- sonstige Nadelbäume
- Kiefer
- Tanne
- Fichte



**Hochgerechnete Pflanzendichten (Individuen je Hektar) der Baumartengruppen
(Pflanzen ohne Verbiss und ohne Fegeschäden)
Höhenbereich: ab 20 Zentimeter bis zur maximalen Verbisshöhe
Hegegemeinschaft 279 - Oberschneiding (Landkreis Straubing-Bogen)**

- sonstiges Laubbäume
- Edellaubbäume
- Eiche
- Buche
- sonstige Nadelbäume
- Kiefer
- Tanne
- Fichte



Verjüngungsinventur 2024

Landkreis Straubing-Bogen

Leittriebverbiss Fichte

(Pflanzen ab 20 cm Höhe
bis zur maximalen Verbisshöhe)

Legende

Leittriebverbiss

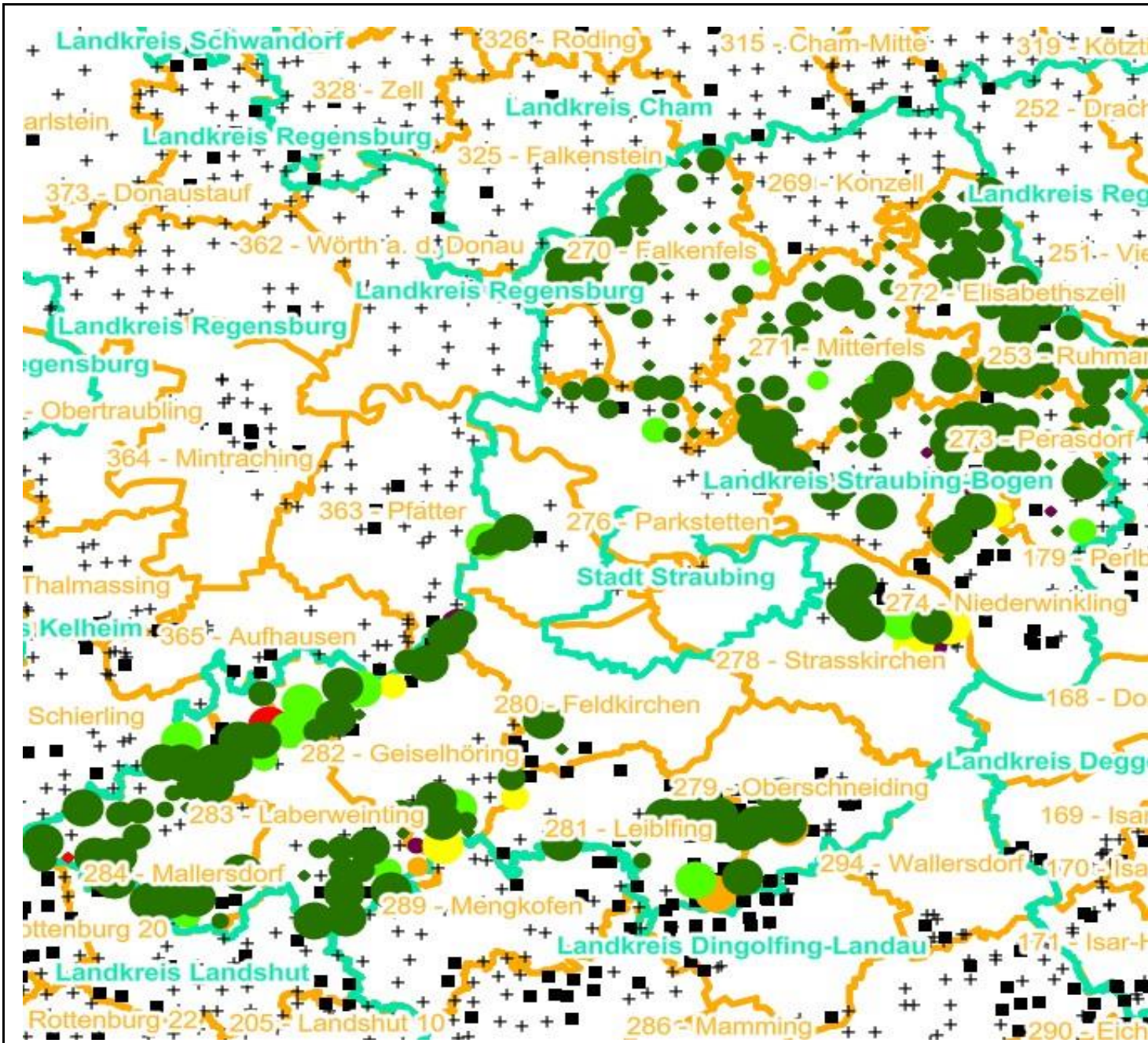
- 0 - 5 %
- 6 - 10 %
- 11 - 15 %
- 16 - 20 %
- 21 - 25 %
- > 25 %

+ Baumartengruppe nicht
vorhanden

Anzahl der aufgenommenen Pflanzen der Baumartengruppe

- 1 - 15
- 16 - 30
- 31 - 45
- 46 - 60
- 61 - 75
- geschützte Fläche

Landkreisgrenze
Hegegemeinschaftsgrenze



Verjüngungsinventur 2024

Landkreis Straubing-Bogen

Leittriebverbiss Tanne

(Pflanzen ab 20 cm Höhe
bis zur maximalen Verbisshöhe)

Legende

Leittriebverbiss

- 0 - 10 %
- 11 - 20 %
- 21 - 30 %
- 30 - 40 %
- 41 - 50 %
- > 50 %

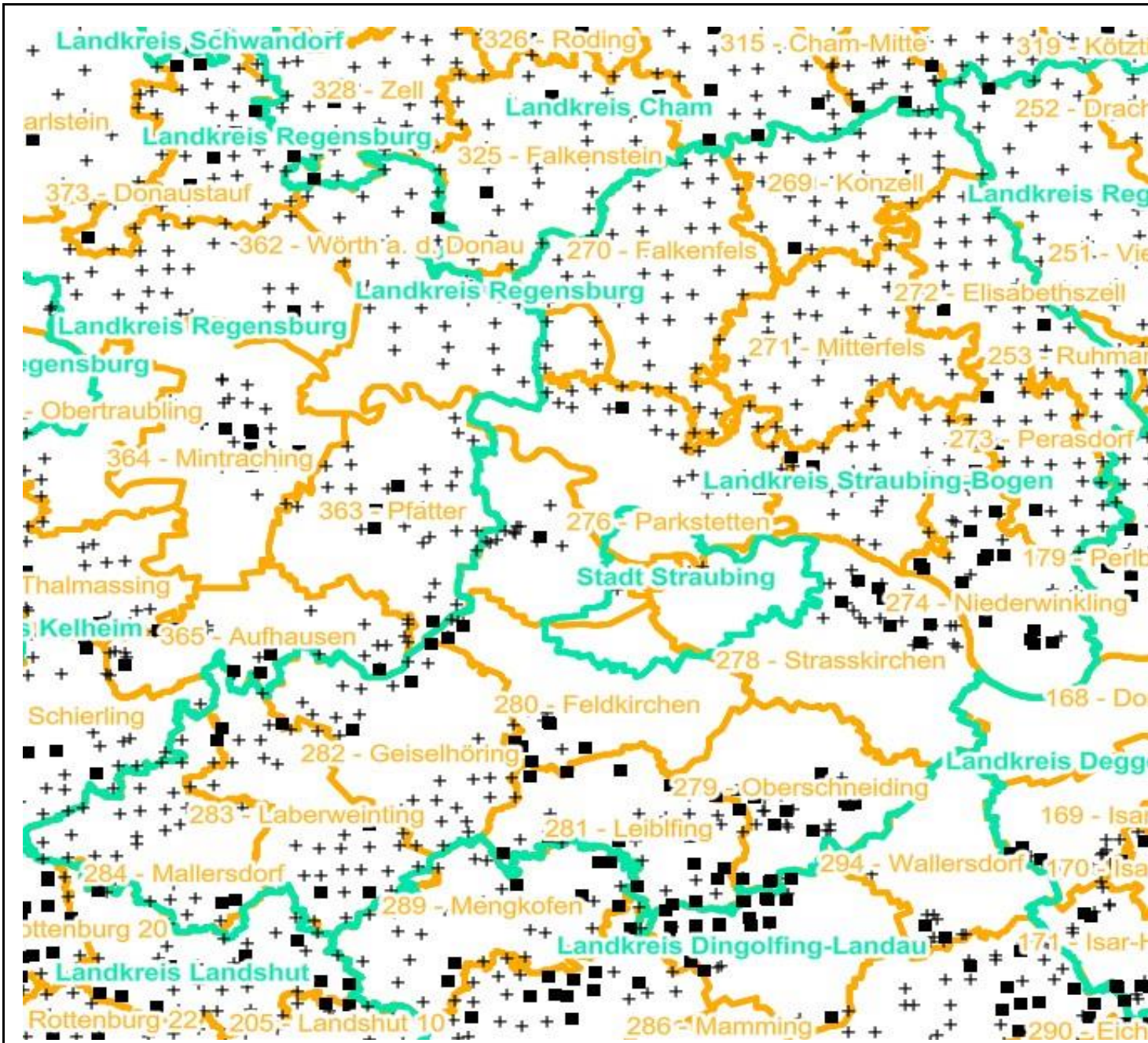
+ Baumartengruppe nicht
vorhanden

Anzahl der aufgenommenen Pflanzen der Baumartengruppe

- 1 - 15
- 16 - 30
- 31 - 45
- 46 - 60
- 61 - 75
- geschützte Fläche

Landkreisgrenze

Hegegemeinschaftsgrenze



Verjüngungsinventur 2024

Landkreis Straubing-Bogen

Leittriebverbiss Kiefer

(Pflanzen ab 20 cm Höhe
bis zur maximalen Verbisshöhe)

Legende

Leittriebverbiss

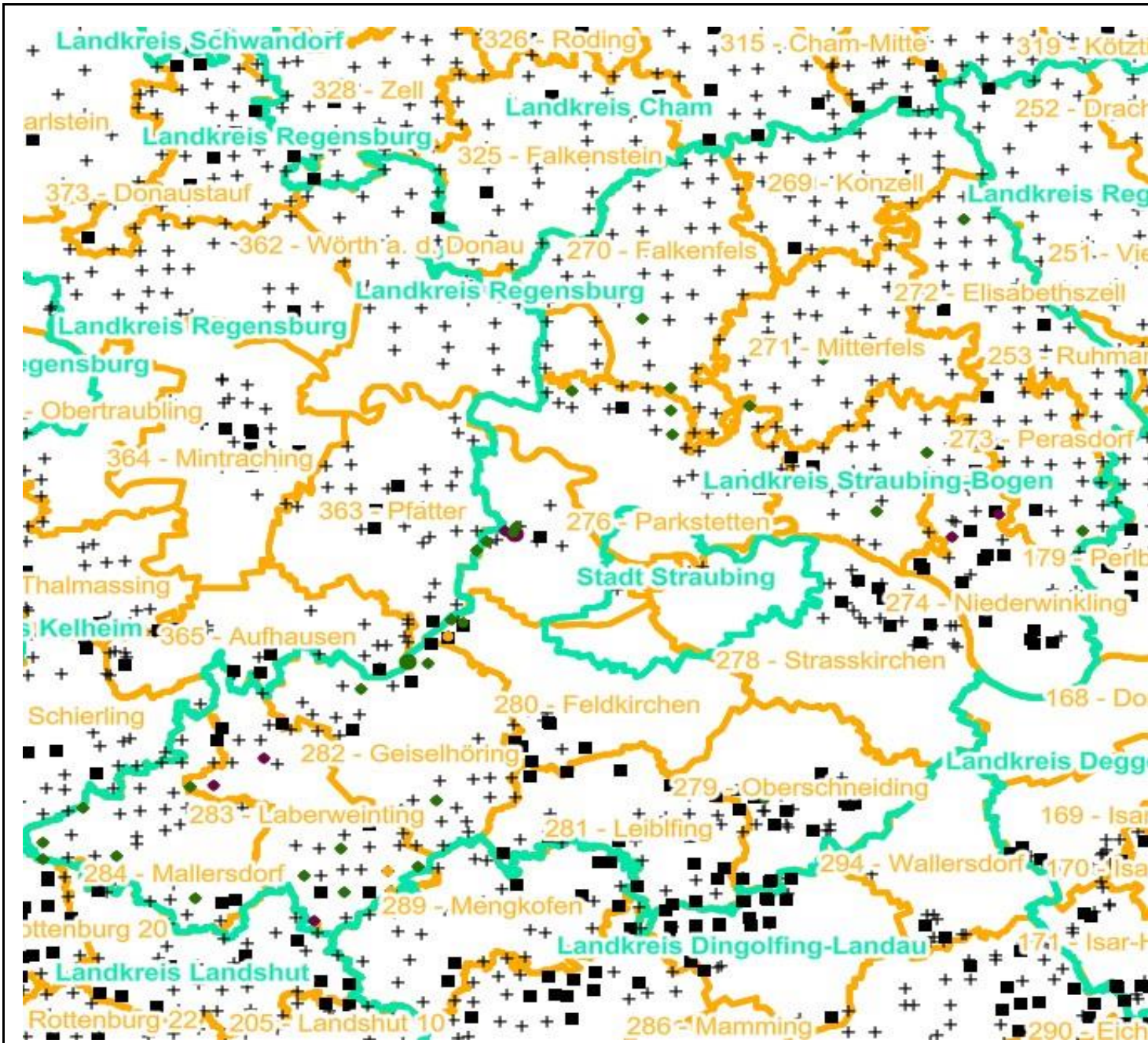
- 0 - 5 %
- 6 - 10 %
- 11 - 15 %
- 16 - 20 %
- 21 - 25 %
- > 25 %

+ Baumartengruppe nicht
vorhanden

Anzahl der aufgenommenen Pflanzen der Baumartengruppe

- 1 - 15
- 16 - 30
- 31 - 45
- 46 - 60
- 61 - 75
- geschützte Fläche

Landkreisgrenze
Hegegemeinschaftsgrenze



Verjüngungsinventur 2024

Landkreis Straubing-Bogen

Leittriebverbiss Buche

(Pflanzen ab 20 cm Höhe
bis zur maximalen Verbisshöhe)

Legende

Leittriebverbiss

- 0 - 10 %
- 11 - 20 %
- 21 - 30 %
- 30 - 40 %
- 41 - 50 %
- > 50 %

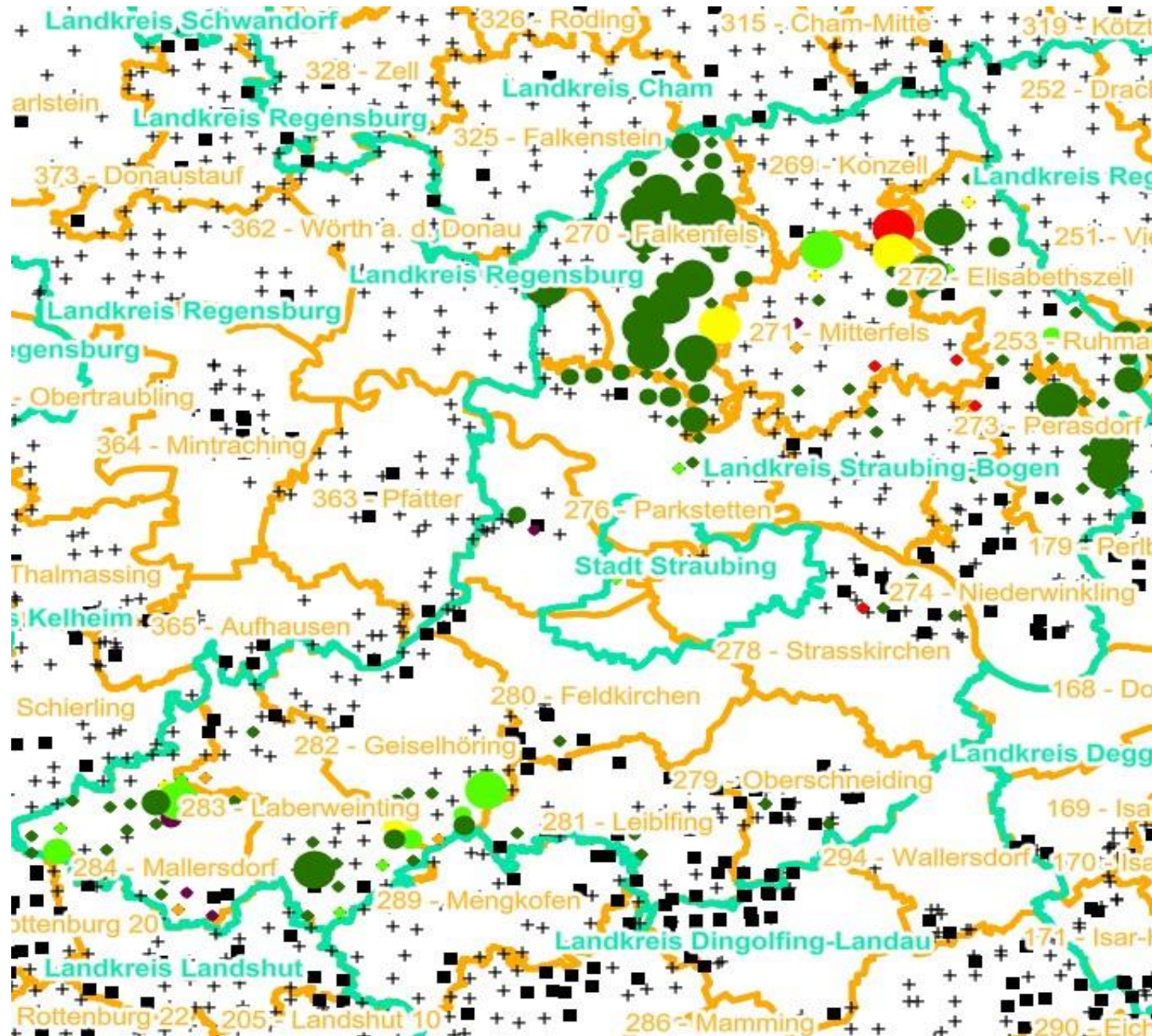
+ Baumartengruppe nicht
vorhanden

Anzahl der aufgenommenen Pflanzen der Baumartengruppe

- 1 - 15
- 16 - 30
- 31 - 45
- 46 - 60
- 61 - 75
- geschützte Fläche

Landkreisgrenze

Hegegemeinschaftsgrenze



Verjüngungsinventur 2024

Landkreis Straubing-Bogen

Leittriebverbiss Edellaubholz

(Pflanzen ab 20 cm Höhe
bis zur maximalen Verbisshöhe)

Legende

Leittriebverbiss

- 0 - 10 %
- 11 - 20 %
- 21 - 30 %
- 30 - 40 %
- 41 - 50 %
- > 50 %

+ Baumartengruppe nicht
vorhanden

Anzahl der aufgenommenen Pflanzen der Baumartengruppe

- 1 - 15
- 16 - 30
- 31 - 45
- 46 - 60
- 61 - 75
- geschützte Fläche

Landkreisgrenze

Hegegemeinschaftsgrenze

