

**Auswertung der Verjüngungsinventur 2024 für die Hegegemeinschaft 270 - Falkenfels (Landkreis Straubing-Bogen)**

**Anzahl der erfassten Verjüngungsflächen: 38, davon ungeschützt: 37, teilweise geschützt: 1, vollständig geschützt: 0**

**Verjüngungspflanzen ab 20 Zentimeter Höhe bis zur maximalen Verbisshöhe**

Baumartengruppe	Aufgenommene Pflanzen insgesamt		Pflanzen ohne Verbiss und ohne Fegeschaden		Pflanzen mit Verbiss und/oder Fegeschaden		Pflanzen mit Leittriebverbiss		Pflanzen mit Verbiss im oberen Drittel		Pflanzen mit Fegeschaden	
	Anzahl	Anteil (%)	Anzahl	Anteil (%)	Anzahl	Anteil (%)	Anzahl	Anteil (%)	Anzahl	Anteil (%)	Anzahl	Anteil (%)
Fichte	983	34,5	924	94,0	59	6,0	3	0,3	57	5,8	2	0,2
Tanne	306	10,7	199	65,0	107	35,0	28	9,2	101	33,0	9	2,9
Kiefer	6	0,2	4	66,7	2	33,3	0	0,0	1	16,7	1	16,7
Sonst. Nadelholz	24	0,8	17	70,8	7	29,2	0	0,0	2	8,3	5	20,8
<b>Nadelholz gesamt</b>	<b>1319</b>	<b>46,3</b>	<b>1144</b>	<b>86,7</b>	<b>175</b>	<b>13,3</b>	<b>31</b>	<b>2,4</b>	<b>161</b>	<b>12,2</b>	<b>17</b>	<b>1,3</b>
Buche	1173	41,2	784	66,8	389	33,2	42	3,6	388	33,1	1	0,1
Eiche	17	0,6	6	35,3	11	64,7	7	41,2	11	64,7	0	0,0
Edellaubholz	122	4,3	87	71,3	35	28,7	14	11,5	35	28,7	0	0,0
Sonst. Laubholz	219	7,7	129	58,9	90	41,1	37	16,9	89	40,6	1	0,5
<b>Laubholz gesamt</b>	<b>1531</b>	<b>53,7</b>	<b>1006</b>	<b>65,7</b>	<b>525</b>	<b>34,3</b>	<b>100</b>	<b>6,5</b>	<b>523</b>	<b>34,2</b>	<b>2</b>	<b>0,1</b>
<b>Alle Baumarten</b>	<b>2850</b>	<b>100,0</b>	<b>2150</b>	<b>75,4</b>	<b>700</b>	<b>24,6</b>	<b>131</b>	<b>4,6</b>	<b>684</b>	<b>24,0</b>	<b>19</b>	<b>0,7</b>

**Verjüngungspflanzen kleiner 20 Zentimeter Höhe**

Baumartengruppe	Aufgenommene Pflanzen insgesamt		Pflanzen ohne Verbiss im oberen Drittel		Pflanzen mit Verbiss im oberen Drittel	
	Anzahl	Anteil (%)	Anzahl	Anteil (%)	Anzahl	Anteil (%)
Fichte	175	37,5	172	98,3	3	1,7
Tanne	95	20,3	80	84,2	15	15,8
Kiefer	0	0,0	0	0,0	0	0,0
Sonst. Nadelholz	2	0,4	2	100,0	0	0,0
<b>Nadelholz gesamt</b>	<b>272</b>	<b>58,2</b>	<b>254</b>	<b>93,4</b>	<b>18</b>	<b>6,6</b>
Buche	122	26,1	101	82,8	21	17,2
Eiche	8	1,7	2	25,0	6	75,0
Edellaubholz	41	8,8	33	80,5	8	19,5
Sonst. Laubholz	24	5,1	18	75,0	6	25,0
<b>Laubholz gesamt</b>	<b>195</b>	<b>41,8</b>	<b>154</b>	<b>79,0</b>	<b>41</b>	<b>21,0</b>
<b>Alle Baumarten</b>	<b>467</b>	<b>100,0</b>	<b>408</b>	<b>87,4</b>	<b>59</b>	<b>12,6</b>

**Verjüngungspflanzen über Verbisshöhe (Erhebung von Fegeschäden)**

Baumartengruppe	Aufgenommene Pflanzen insgesamt		Pflanzen ohne Fegeschaden		Pflanzen mit Fegeschaden	
	Anzahl	Anteil (%)	Anzahl	Anteil (%)	Anzahl	Anteil (%)
Fichte	39	14,6	37	94,9	2	5,1
Tanne	18	6,7	16	88,9	2	11,1
Kiefer	4	1,5	3	75,0	1	25,0
Sonst. Nadelholz	1	0,4	1	100,0	0	0,0
<b>Nadelholz gesamt</b>	<b>62</b>	<b>23,1</b>	<b>57</b>	<b>91,9</b>	<b>5</b>	<b>8,1</b>
Buche	163	60,8	163	100,0	0	0,0
Eiche	0	0,0	0	0,0	0	0,0
Edellaubholz	14	5,2	13	92,9	1	7,1
Sonst. Laubholz	29	10,8	28	96,6	1	3,4
<b>Laubholz gesamt</b>	<b>206</b>	<b>76,9</b>	<b>204</b>	<b>99,0</b>	<b>2</b>	<b>1,0</b>
<b>Alle Baumarten</b>	<b>268</b>	<b>100,0</b>	<b>261</b>	<b>97,4</b>	<b>7</b>	<b>2,6</b>

**Anteile der Baumartengruppen in den verschiedenen Höhenstufen  
Verteilung der Pflanzen ab 20 Zentimeter bis zur maximalen Verbisshöhe auf drei Höhenstufen  
Hegegemeinschaft 270 - Falkenfels (Landkreis Straubing-Bogen)**

Baumartengruppe	Aufgenommene Pflanzen insgesamt						Pflanzen ohne Verbiss und ohne Fegeschaden						Pflanzen mit Verbiss und/oder Fegeschaden					
	20 - 49,9 cm		50 - 79,9 cm		80 cm - max. Verbisshöhe		20 - 49,9 cm		50 - 79,9 cm		80 cm - max. Verbisshöhe		20 - 49,9 cm		50 - 79,9 cm		80 cm - max. Verbisshöhe	
	Anzahl	Anteil (%)	Anzahl	Anteil (%)	Anzahl	Anteil (%)	Anzahl	Anteil (%)	Anzahl	Anteil (%)	Anzahl	Anteil (%)	Anzahl	Anteil (%)	Anzahl	Anteil (%)	Anzahl	Anteil (%)
<b>Fichte</b>	663	41,6	227	29,0	93	19,7	628	94,7	207	91,2	89	95,7	35	5,3	20	8,8	4	4,3
<b>Tanne</b>	198	12,4	64	8,2	44	9,3	129	65,2	42	65,6	28	63,6	69	34,8	22	34,4	16	36,4
<b>Kiefer</b>	1	0,1	0	0,0	5	1,1	1	100,0	0	0,0	3	60,0	0	0,0	0	0,0	2	40,0
<b>Sonstiges Nadelholz</b>	10	0,6	8	1,0	6	1,3	8	80,0	4	50,0	5	83,3	2	20,0	4	50,0	1	16,7
<b>Nadelholz gesamt</b>	872	54,7	299	38,2	148	31,4	766	87,8	253	84,6	125	84,5	106	12,2	46	15,4	23	15,5
<b>Buche</b>	515	32,3	391	49,9	267	56,6	354	68,7	253	64,7	177	66,3	161	31,3	138	35,3	90	33,7
<b>Eiche</b>	12	0,8	4	0,5	1	0,2	3	25,0	3	75,0	0	0,0	9	75,0	1	25,0	1	100,0
<b>Edellaubholz</b>	92	5,8	21	2,7	9	1,9	69	75,0	12	57,1	6	66,7	23	25,0	9	42,9	3	33,3
<b>Sonstiges Laubholz</b>	104	6,5	68	8,7	47	10,0	65	62,5	36	52,9	28	59,6	39	37,5	32	47,1	19	40,4
<b>Laubholz gesamt</b>	723	45,3	484	61,8	324	68,6	491	67,9	304	62,8	211	65,1	232	32,1	180	37,2	113	34,9
<b>Alle Baumarten</b>	1595	100,0	783	100,0	472	100,0	1257	78,8	557	71,1	336	71,2	338	21,2	226	28,9	136	28,8

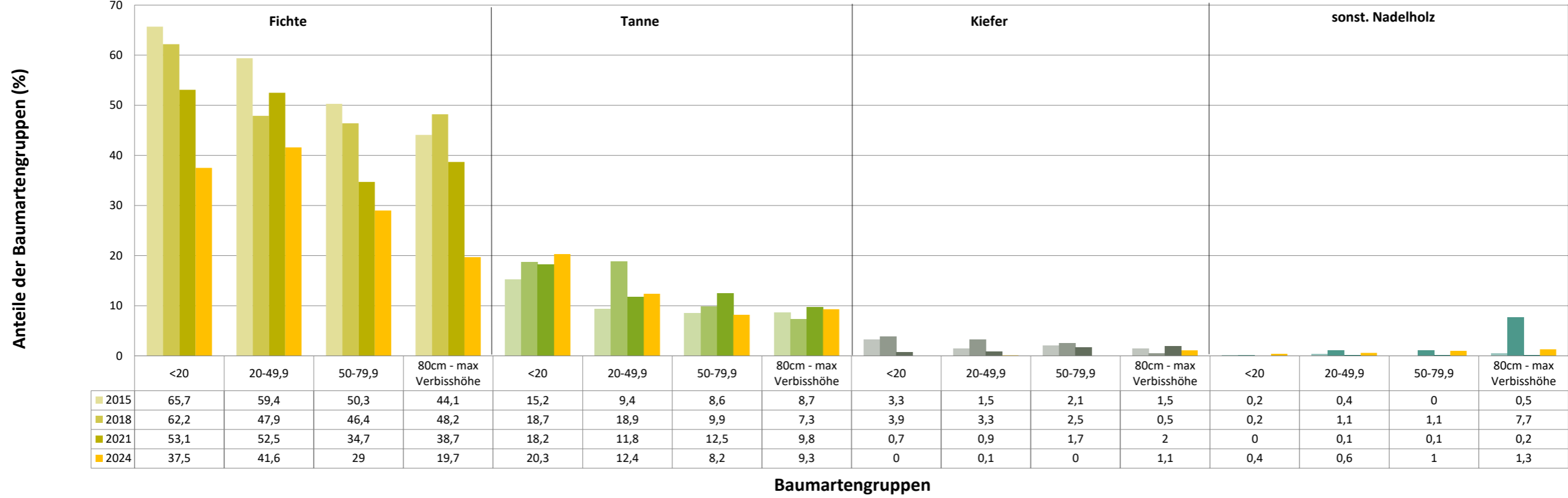
**Hochgerechnete Pflanzendichten (Individuen je Hektar) der Baumartengruppen  
Verjüngungspflanzen ab 20 Zentimeter Höhe bis zur maximalen Verbisshöhe  
Hegegemeinschaft 270 - Falkenfels (Landkreis Straubing-Bogen)**

Baumartengruppe	Pflanzen insgesamt				Pflanzen ohne Verbiss und ohne Fegeschaden				Pflanzen mit Verbiss und/oder Fegeschaden			
	<i>Individuen je Hektar</i>				<i>Individuen je Hektar</i>				<i>Individuen je Hektar</i>			
	<i>arithmet. Mittel</i>	<i>Median</i>	<i>minimale Dichte</i>	<i>maximale Dichte</i>	<i>arithmet. Mittel</i>	<i>Median</i>	<i>minimale Dichte</i>	<i>maximale Dichte</i>	<i>arithmet. Mittel</i>	<i>Median</i>	<i>minimale Dichte</i>	<i>maximale Dichte</i>
<b>Fichte</b>	12299	5689	151	82938	11615	5441	151	78515	684	0	0	4423
<b>Tanne</b>	6202	1409	339	40498	3868	639	0	26816	2334	845	281	13682
<b>Kiefer</b>	538	538	282	794	358	358	188	529	179	179	94	265
<b>Sonst. Nadelholz</b>	864	479	94	3572	567	428	94	1924	297	0	0	1649
<b>Nadelholz gesamt</b>	14401	6903	151	82938	12694	6008	151	78515	1707	986	0	13682
<b>Buche</b>	16921	11021	94	52427	11279	7890	0	32347	5643	3313	0	25106
<b>Eiche</b>	863	323	97	4482	297	296	0	747	566	122	0	3735
<b>Edellaubholz</b>	4287	926	82	16256	3044	395	0	12174	1242	515	0	4278
<b>Sonst. Laubholz</b>	2482	1490	94	8963	1560	1332	0	5237	921	550	0	3735
<b>Laubholz gesamt</b>	17460	11500	288	52427	11571	7382	0	40174	5889	3915	0	25106
<b>Alle Baumarten</b>	28587	24765	6162	82938	21681	18952	5094	78515	6906	5440	577	25106

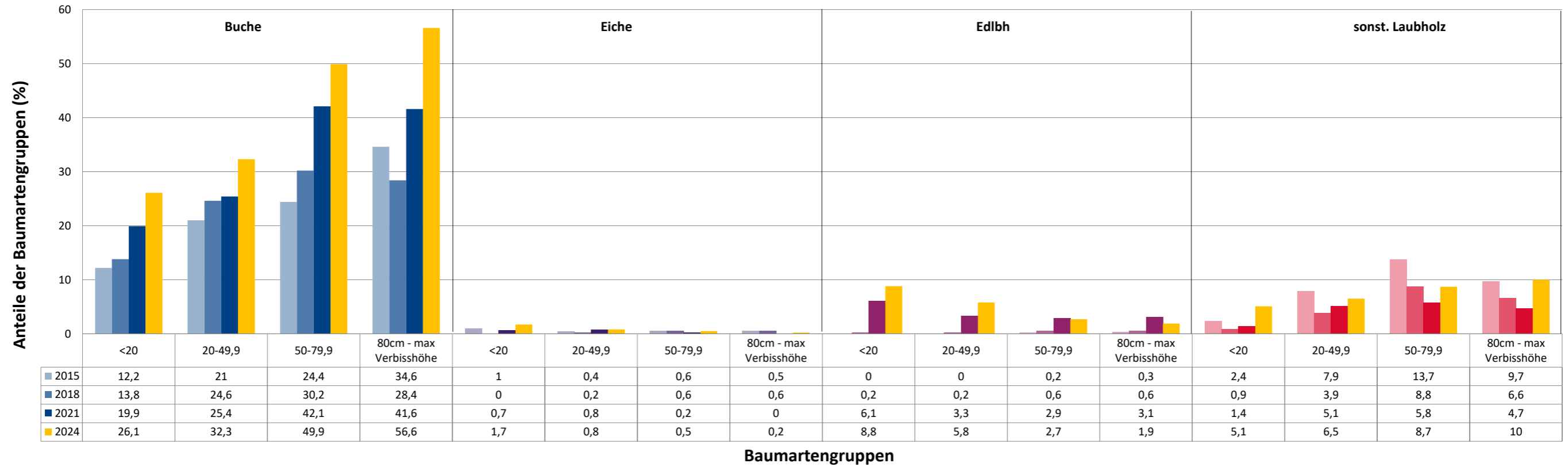
Bei der Beurteilung der hochgerechneten durchschnittlichen Pflanzendichten in der Hegegemeinschaft ist unbedingt zu beachten, dass die arithmetischen Mittel durch einzelne sehr individuenreiche Naturverjüngungsflächen (mit über 10.000 Pflanzen je Hektar) stark angehoben werden, während individuenärmere Verjüngungsflächen kaum ins Gewicht fallen. Der Median stellt dagegen die Mitte der errechneten Pflanzendichten der einzelnen Verjüngungsflächen dar, auf denen die Baumartengruppe vorkommt. Minimale bzw. maximale Dichte sind die hochgerechneten Pflanzendichten der Verjüngungsflächen, auf denen die Baumartengruppe am wenigsten dicht bzw. am dichtesten vorkommt (Flächen ohne Vorkommen der Baumartengruppe sind dabei nicht berücksichtigt).

Außerdem gilt es zu beachten, dass bei der Verjüngungsinventur zum Forstlichen Gutachten nur Verjüngungsflächen erfasst werden, die mindestens 1.300 Pflanzen je Hektar der Höhenstufe „Ab 20 Zentimeter bis zur maximalen Verbisshöhe“ aufweisen. Spärlicher verjüngte Flächen werden nicht erfasst.

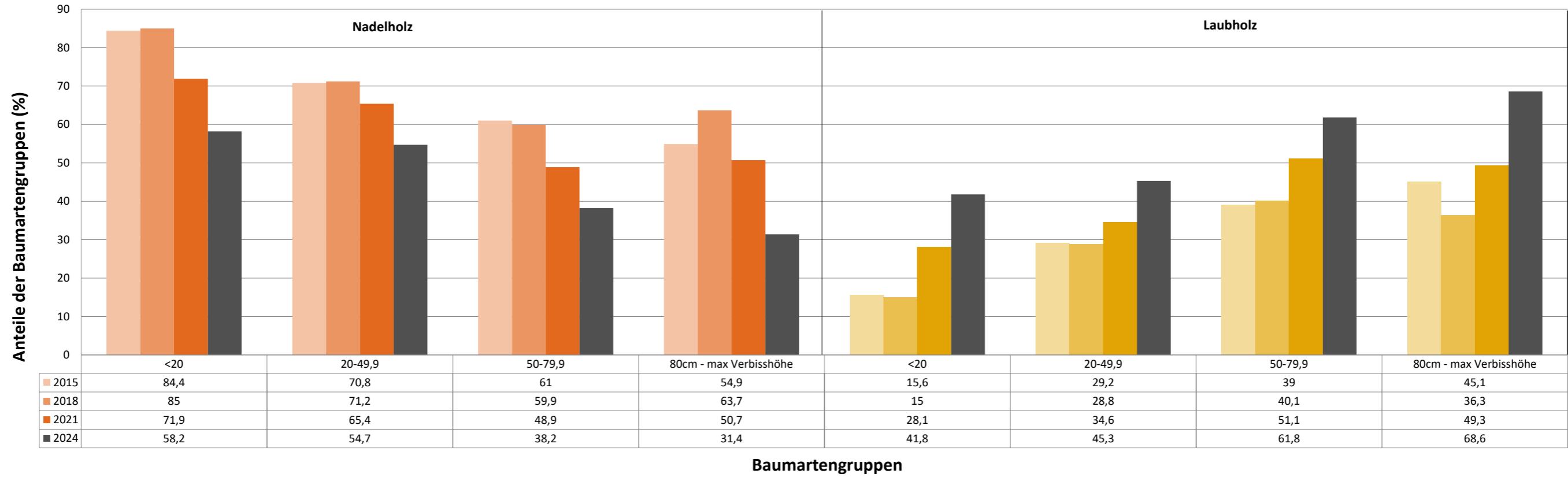
Anteile der Baumartengruppen in verschiedenen Höhenstufen für die die Hegegemeinschaft 270 - Falkenfels (Landkreis Straubing-Bogen)



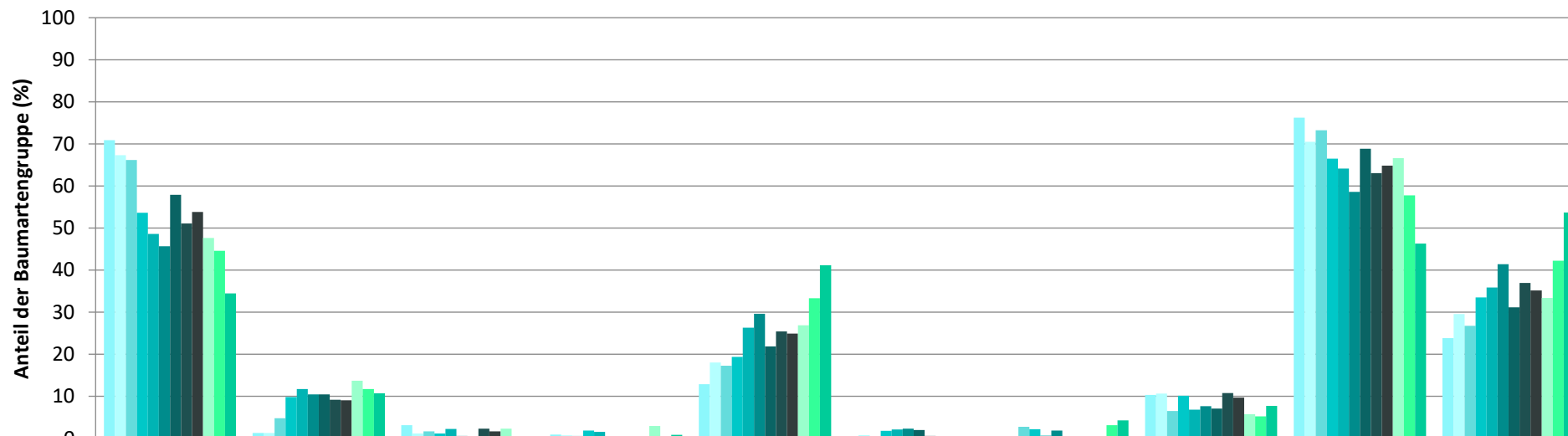
Anteile der Baumartengruppen in verschiedenen Höhenstufen für die Hegegemeinschaft 270 - Falkenfels (Landkreis Straubing-Bogen)



Anteile der Baumartengruppen in verschiedenen Höhenstufen für die die Hegegemeinschaft 270 - Falkenfels (Landkreis Straubing-Bogen)



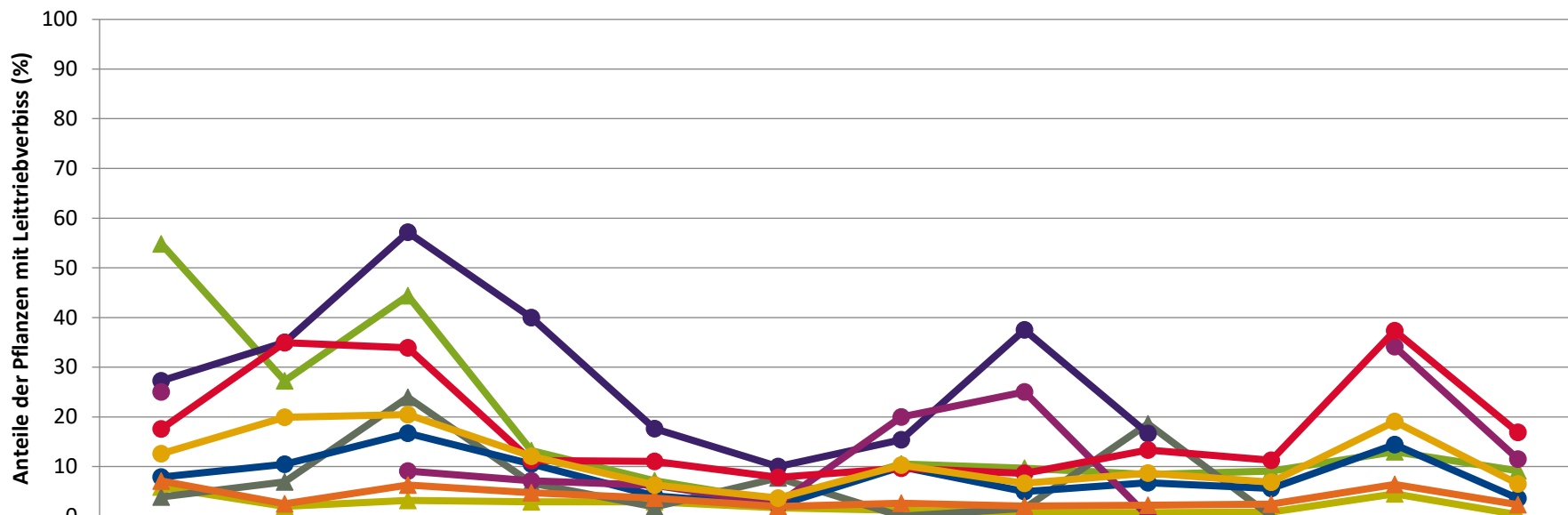
**Zeitreihe der Baumartenanteile der aufgenommenen Verjüngungspflanzen  
Höhenbereich: ab 20 Zentimeter Höhe bis zur maximalen Verbisshöhe  
Hegegemeinschaft 270 - Falkenfels (Landkreis Straubing-Bogen)**



	Fichte	Tanne	Kiefer	sonst. Nadelholz	Buche	Eiche	Edellaubholz	sonst. Laubholz	Nadelholz ges.	Laubholz ges.
1991	70,9	1,3	3,1	0,9	12,8	0,4	0,2	10,3	76,2	23,8
1994	67,3	1,3	1,1	0,7	18,0	0,8	0,1	10,7	70,5	29,5
1997	66,2	4,8	1,7	0,6	17,3	0,3	2,8	6,5	73,2	26,8
2000	53,6	9,8	1,2	1,9	19,4	1,8	2,2	10,2	66,5	33,5
2003	48,6	11,7	2,3	1,5	26,3	2,1	0,7	6,8	64,1	35,9
2006	45,7	10,5	0,6		29,6	2,3	1,8	7,6	58,6	41,4
2009	57,9	10,5	0,5		21,9	2,0	0,2	7,1	68,9	31,1
2012	51,1	9,2	2,3	0,4	25,4	0,6	0,1	10,7	63,1	36,9
2015	53,8	9,1	1,6	0,3	24,9	0,5	0,1	9,7	64,8	35,2
2018	47,7	13,7	2,3	2,9	26,9			5,7	66,6	33,4
2021	44,6	11,7		0,1	33,3		3,1	5,3	57,8	42,2
2024	34,5	10,7		0,8	41,2		4,3	7,7	46,3	53,7

Baumartengruppe

**Zeitreihe der Anteile der Pflanzen mit Leittriebverbiss: Höhenbereich ab 20 Zentimeter bis zur maximalen Verbisshöhe**  
**Hegegemeinschaft 270 - Falkenfels (Landkreis Straubing-Bogen)**

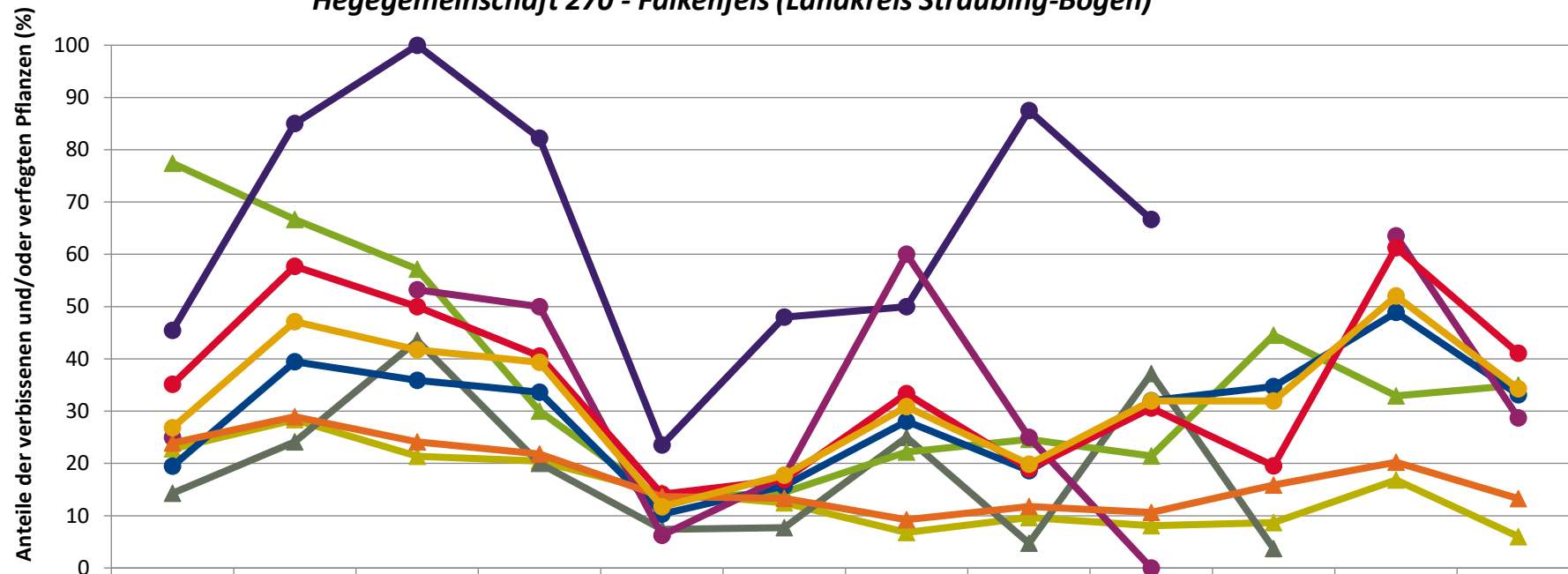


	1991	1994	1997	2000	2003	2006	2009	2012	2015	2018	2021	2024
—▲— Fichte	5,9	2,0	3,2	2,9	2,9	1,7	1,2	0,7	0,7	0,8	4,5	0,3
—▲— Tanne	54,8	27,3	44,4	13,2	7,1	3,1	10,5	9,7	8,4	9,1	13,0	9,2
—▲— Kiefer	3,9	6,9	23,9	6,7	1,9	7,7	0,0	1,6	18,6	0,0		
—●— Buche	7,9	10,5	16,7	10,5	4,1	2,2	9,9	4,9	6,7	5,6	14,4	3,6
—●— Eiche	27,3	35,0	57,1	40,0	17,6	10,0	15,4	37,5	16,7			
—●— Edellaub.	25,0		9,1	7,1	6,3	2,5	20,0	25,0	0,0		34,1	11,5
—●— sonst. Laub.	17,6	34,9	33,9	11,2	11,0	7,8	9,7	8,6	13,3	11,3	37,3	16,9
—▲— Nadelbäume	7,1	2,5	6,3	4,7	3,6	2,0	2,6	2,1	2,2	2,5	6,4	2,4
—●— Laubbäume	12,6	19,9	20,5	12,1	6,3	3,7	10,3	6,6	8,7	6,8	19,0	6,5

Jahr



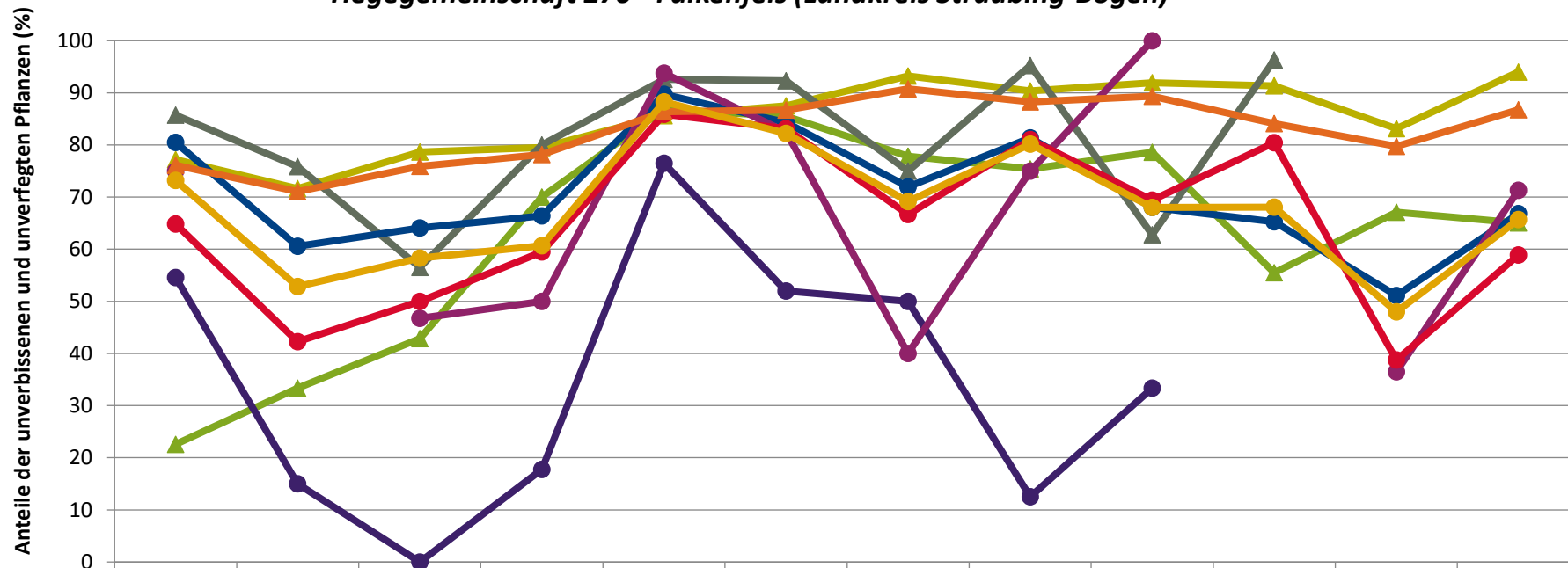
**Zeitreihe der Anteile der Pflanzen mit Verbiss und/oder Fegeschäden**  
**Höhenbereich: ab 20 Zentimeter bis zur maximalen Verbisshöhe**  
**Hegegemeinschaft 270 - Falkenfels (Landkreis Straubing-Bogen)**



	1991	1994	1997	2000	2003	2006	2009	2012	2015	2018	2021	2024
—▲— Fichte	22,8	28,4	21,4	20,5	14,4	12,5	6,8	9,6	8,1	8,7	16,9	6,0
—▲— Kiefer	14,3	24,1	43,5	20,0	7,4	7,7	25,0	4,8	37,2	3,7		
—▲— Tanne	77,4	66,7	57,1	30,0	13,2	14,5	22,2	24,6	21,4	44,5	32,9	35,0
—●— Buche	19,5	39,4	35,9	33,6	10,3	15,7	28,0	18,6	32,0	34,7	48,9	33,2
—●— Eiche	45,5	85,0	100,0	82,2	23,5	48,0	50,0	87,5	66,7			
—●— Edellaub.	25,0		53,2	50,0	6,3	17,5	60,0	25,0	0,0		63,5	28,7
—●— sonst. Laub.	35,2	57,7	50,0	40,5	14,1	16,9	33,3	19,0	30,6	19,5	61,3	41,1
—▲— Nadelbäume	23,9	28,9	24,1	21,8	13,6	13,3	9,2	11,7	10,6	15,9	20,3	13,3
—●— Laubbäume	26,8	47,1	41,7	39,3	11,7	17,8	30,8	19,9	32,0	32,0	52,0	34,3

Jahr

**Zeitreihe der Anteile der Pflanzen ohne Verbiss und ohne Fegeschäden  
Höhenbereich: ab 20 Zentimeter bis zur maximalen Verbisshöhe  
Hegegemeinschaft 270 - Falkenfels (Landkreis Straubing-Bogen)**



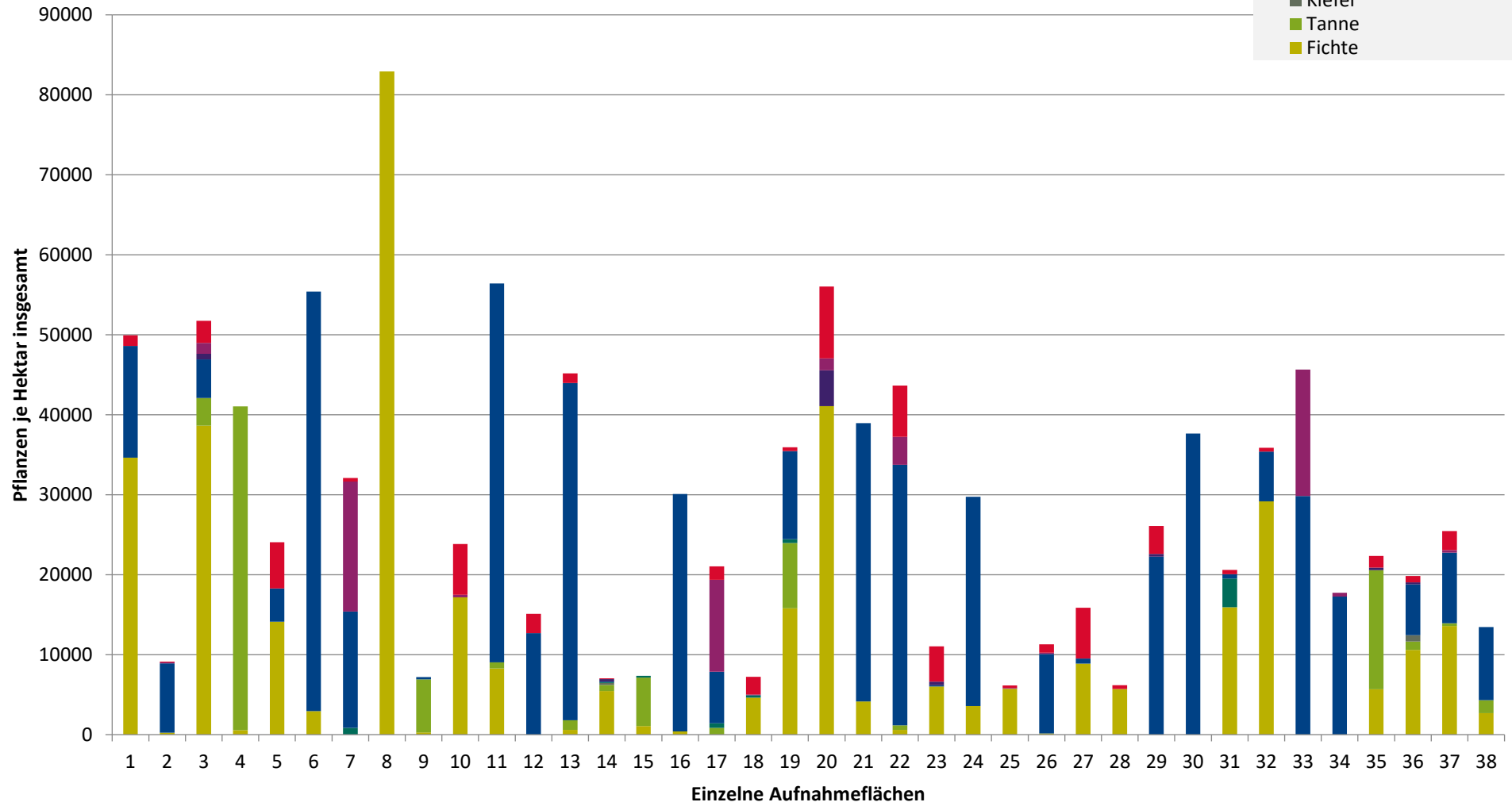
	1991	1994	1997	2000	2003	2006	2009	2012	2015	2018	2021	2024
▲ Fichte	77,2	71,6	78,6	79,5	85,6	87,5	93,2	90,4	91,9	91,3	83,1	94,0
▲ Tanne	22,6	33,3	42,9	70,0	86,8	85,5	77,8	75,4	78,6	55,5	67,1	65,0
▲ Kiefer	85,7	75,9	56,5	80,0	92,6	92,3	75,0	95,2	62,8	96,3		
● Buche	80,5	60,6	64,1	66,4	89,7	84,3	72,0	81,4	68,0	65,3	51,1	66,8
● Eiche	54,5	15,0	0,0	17,8	76,5	52,0	50,0	12,5	33,3			
● Edellaub.	75,0		46,8	50,0	93,8	82,5	40,0	75,0	100,0		36,5	71,3
● sonst. Laub.	64,8	42,3	50,0	59,5	85,9	83,1	66,7	81,0	69,4	80,5	38,7	58,9
▲ Nadelbäume	76,1	71,1	75,9	78,2	86,4	86,7	90,8	88,3	89,4	84,1	79,7	86,7
● Laubbäume	73,2	52,9	58,3	60,7	88,3	82,2	69,2	80,1	68,0	68,0	48,0	65,7

Jahr

**Hochgerechnete Pflanzendichten (Individuen je Hektar) der Baumartengruppen  
(Pflanzen insgesamt)**

**Höhenbereich: ab 20 Zentimeter bis zur maximalen Verbisshöhe  
Hegegemeinschaft 270 - Falkenfels (Landkreis Straubing-Bogen)**

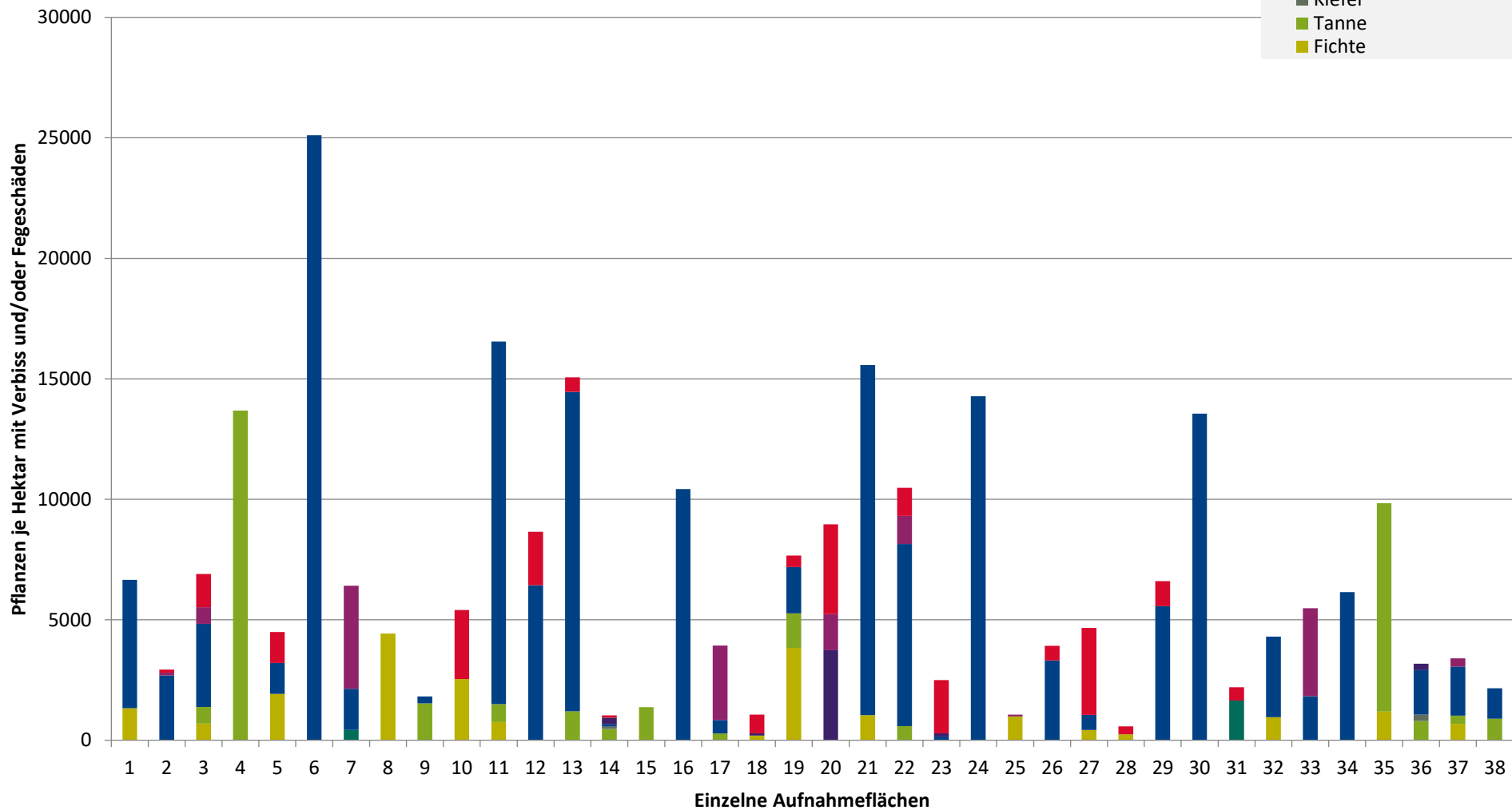
- sonstige Laubbäume
- Edellaubbäume
- Eiche
- Buche
- sonstige Nadelbäume
- Kiefer
- Tanne
- Fichte



**Hochgerechnete Pflanzendichten (Individuen je Hektar) der Baumartengruppen  
(Pflanzen mit Verbiss und/oder Fegeschäden)**

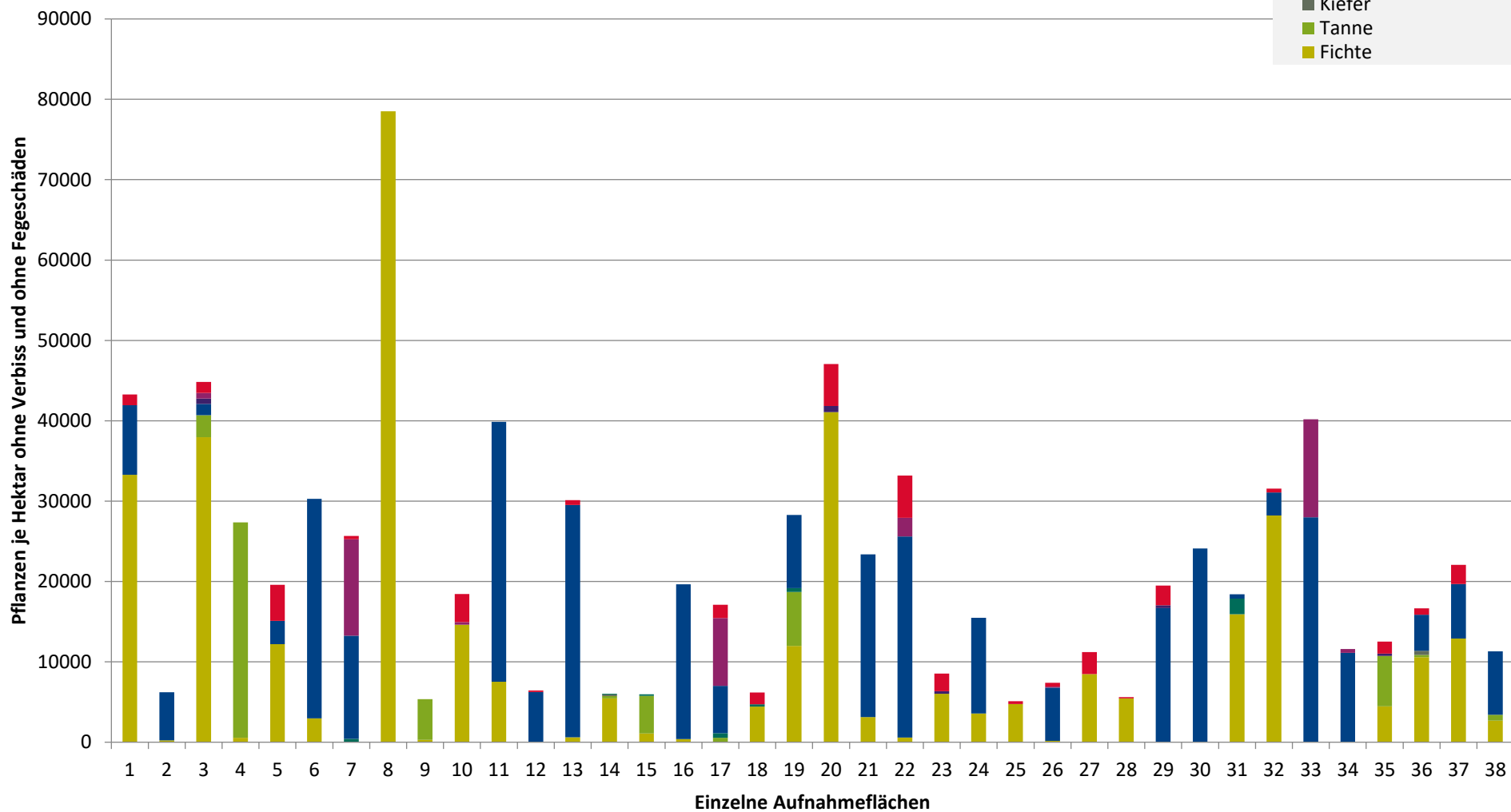
**Höhenbereich: ab 20 Zentimeter bis zur maximalen Verbisshöhe  
Hegegemeinschaft 270 - Falkenfels (Landkreis Straubing-Bogen)**

- sonstige Laubbäume
- Edellaubbäume
- Eiche
- Buche
- sonstige Nadelbäume
- Kiefer
- Tanne
- Fichte



**Hochgerechnete Pflanzendichten (Individuen je Hektar) der Baumartengruppen  
(Pflanzen ohne Verbiss und ohne Fegeschäden)  
Höhenbereich: ab 20 Zentimeter bis zur maximalen Verbisshöhe  
Hegegemeinschaft 270 - Falkenfels (Landkreis Straubing-Bogen)**

- sonstiges Laubbäume
- Edellaubbäume
- Eiche
- Buche
- sonstige Nadelbäume
- Kiefer
- Tanne
- Fichte



# Verjüngungsinventur 2024

Landkreis Straubing-Bogen

## Leittriebverbiss Fichte

(Pflanzen ab 20 cm Höhe  
bis zur maximalen Verbisshöhe)

### Legende

#### Leittriebverbiss

- 0 - 5 %
- 6 - 10 %
- 11 - 15 %
- 16 - 20 %
- 21 - 25 %
- > 25 %

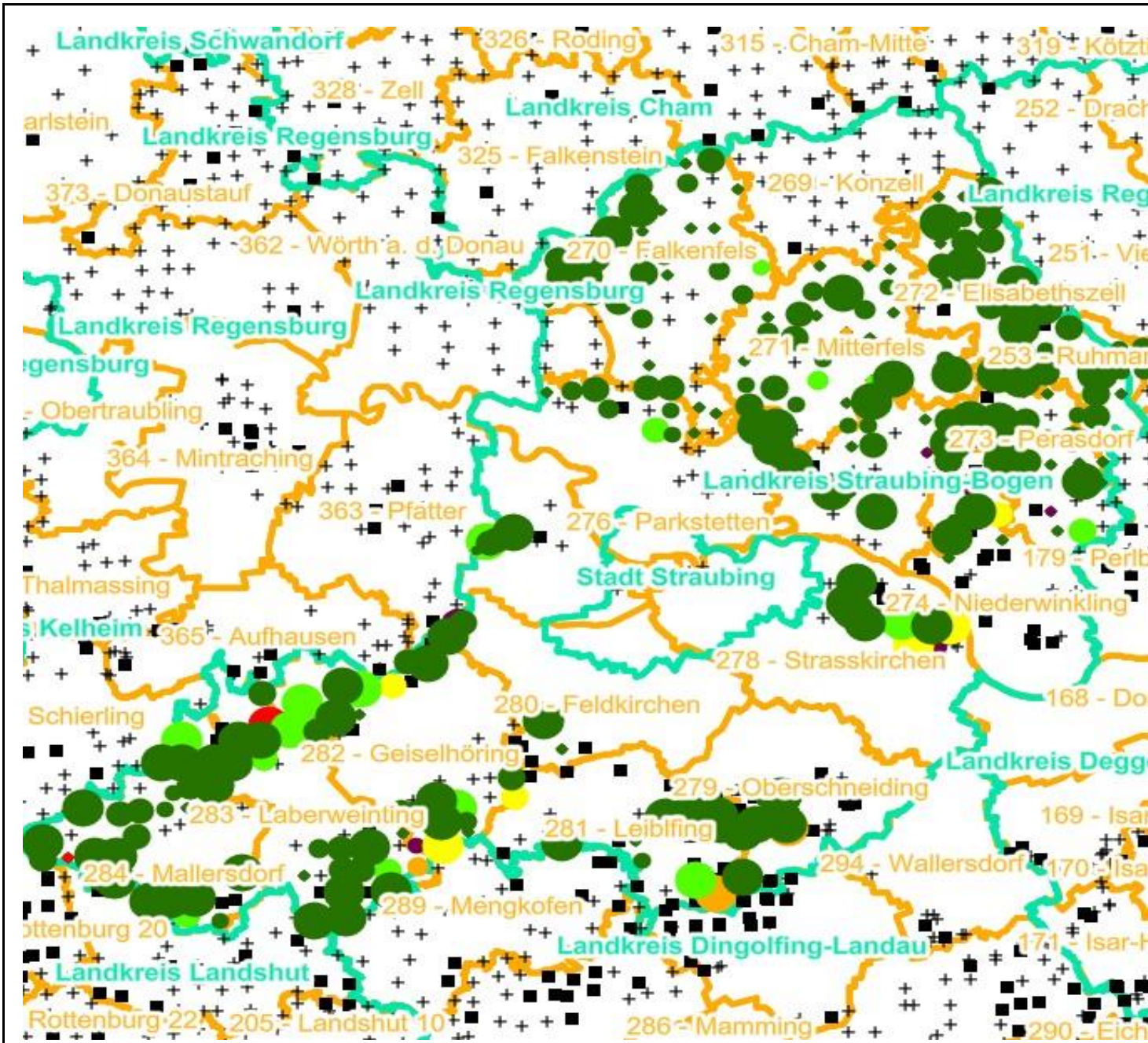
+ Baumartengruppe nicht  
vorhanden

#### Anzahl der aufgenommenen Pflanzen der Baumartengruppe

- 1 - 15
- 16 - 30
- 31 - 45
- 46 - 60
- 61 - 75
- geschützte Fläche

Landkreisgrenze

Hegegemeinschaftsgrenze



# Verjüngungsinventur 2024

Landkreis Straubing-Bogen

## Leittriebverbiss Tanne

(Pflanzen ab 20 cm Höhe  
bis zur maximalen Verbisshöhe)

### Legende

#### Leittriebverbiss

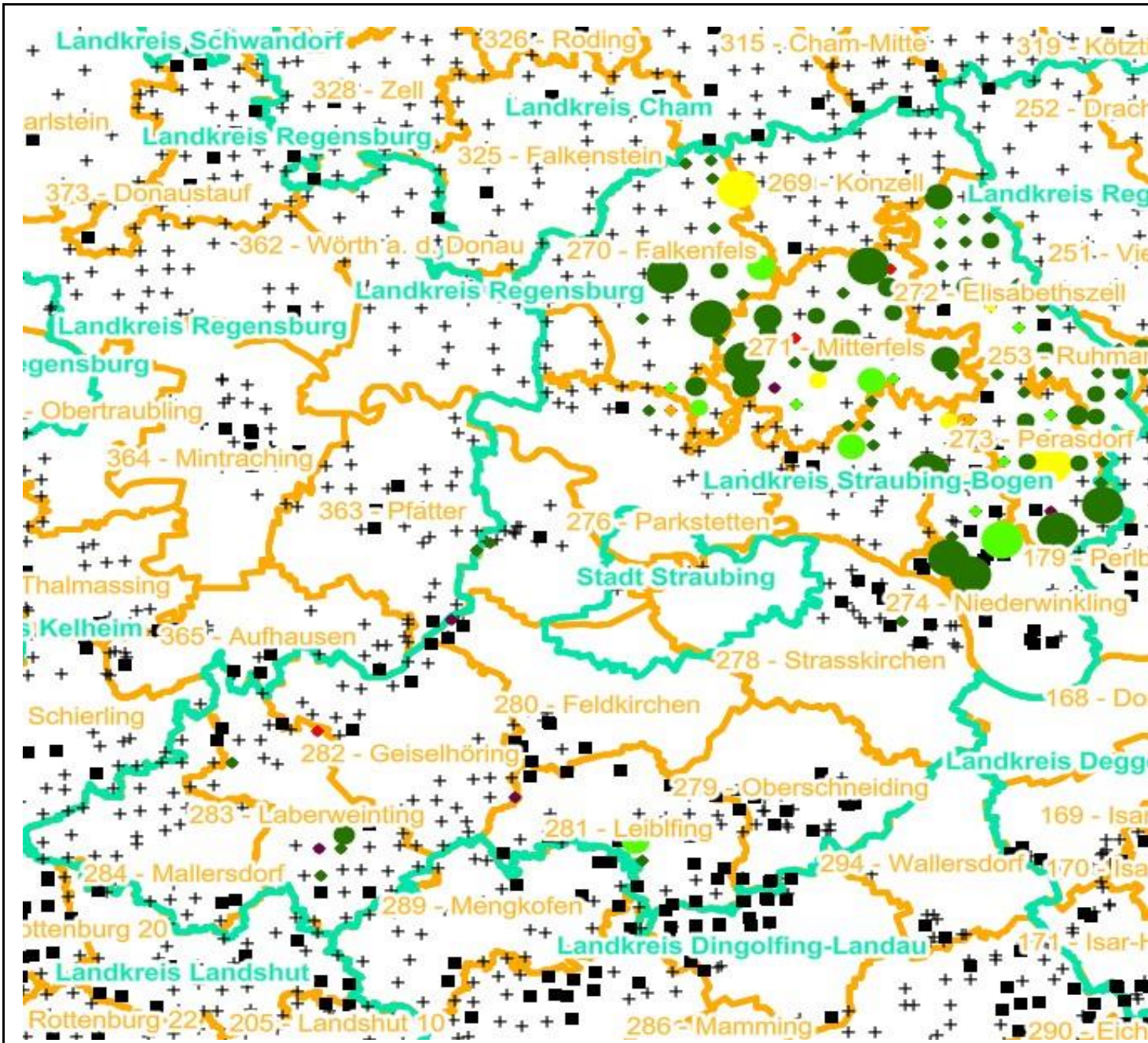
- 0 - 10 %
- 11 - 20 %
- 21 - 30 %
- 30 - 40 %
- 41 - 50 %
- > 50 %

+ Baumartengruppe nicht  
vorhanden

#### Anzahl der aufgenommenen Pflanzen der Baumartengruppe

- 1 - 15
- 16 - 30
- 31 - 45
- 46 - 60
- 61 - 75
- geschützte Fläche

- Landkreisgrenze
- Hegegemeinschaftsgrenze



# Verjüngungsinventur 2024

Landkreis Straubing-Bogen

## Leittriebverbiss Kiefer

(Pflanzen ab 20 cm Höhe  
bis zur maximalen Verbisshöhe)

### Legende

#### Leittriebverbiss

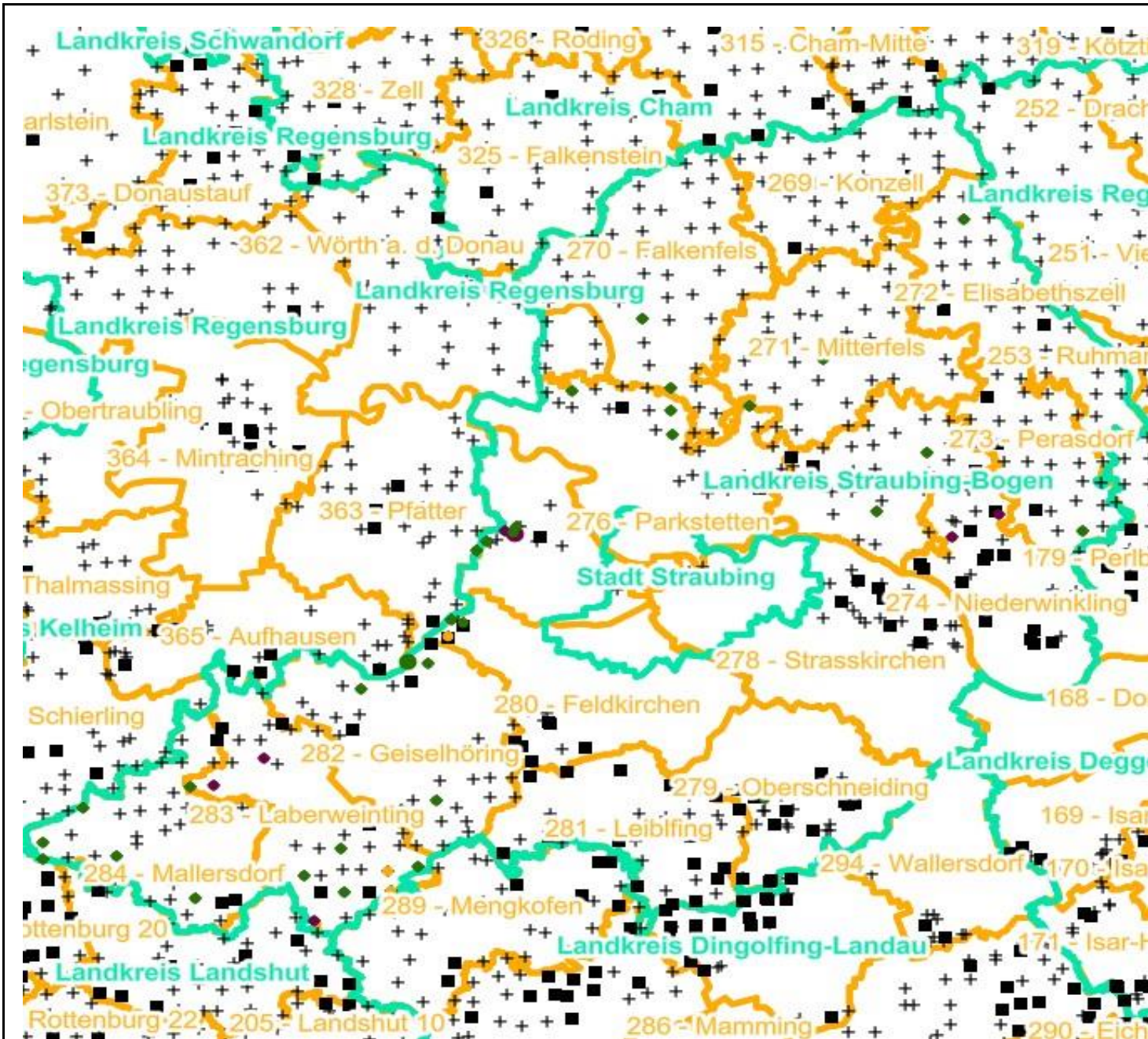
- 0 - 5 %
- 6 - 10 %
- 11 - 15 %
- 16 - 20 %
- 21 - 25 %
- > 25 %

+ Baumartengruppe nicht  
vorhanden

#### Anzahl der aufgenommenen Pflanzen der Baumartengruppe

- 1 - 15
- 16 - 30
- 31 - 45
- 46 - 60
- 61 - 75
- geschützte Fläche

Landkreisgrenze  
Hegegemeinschaftsgrenze





# Verjüngungsinventur 2024

Landkreis Straubing-Bogen

## Leittriebverbiss Buche

(Pflanzen ab 20 cm Höhe  
bis zur maximalen Verbisshöhe)

### Legende

#### Leittriebverbiss

- 0 - 10 %
- 11 - 20 %
- 21 - 30 %
- 30 - 40 %
- 41 - 50 %
- > 50 %

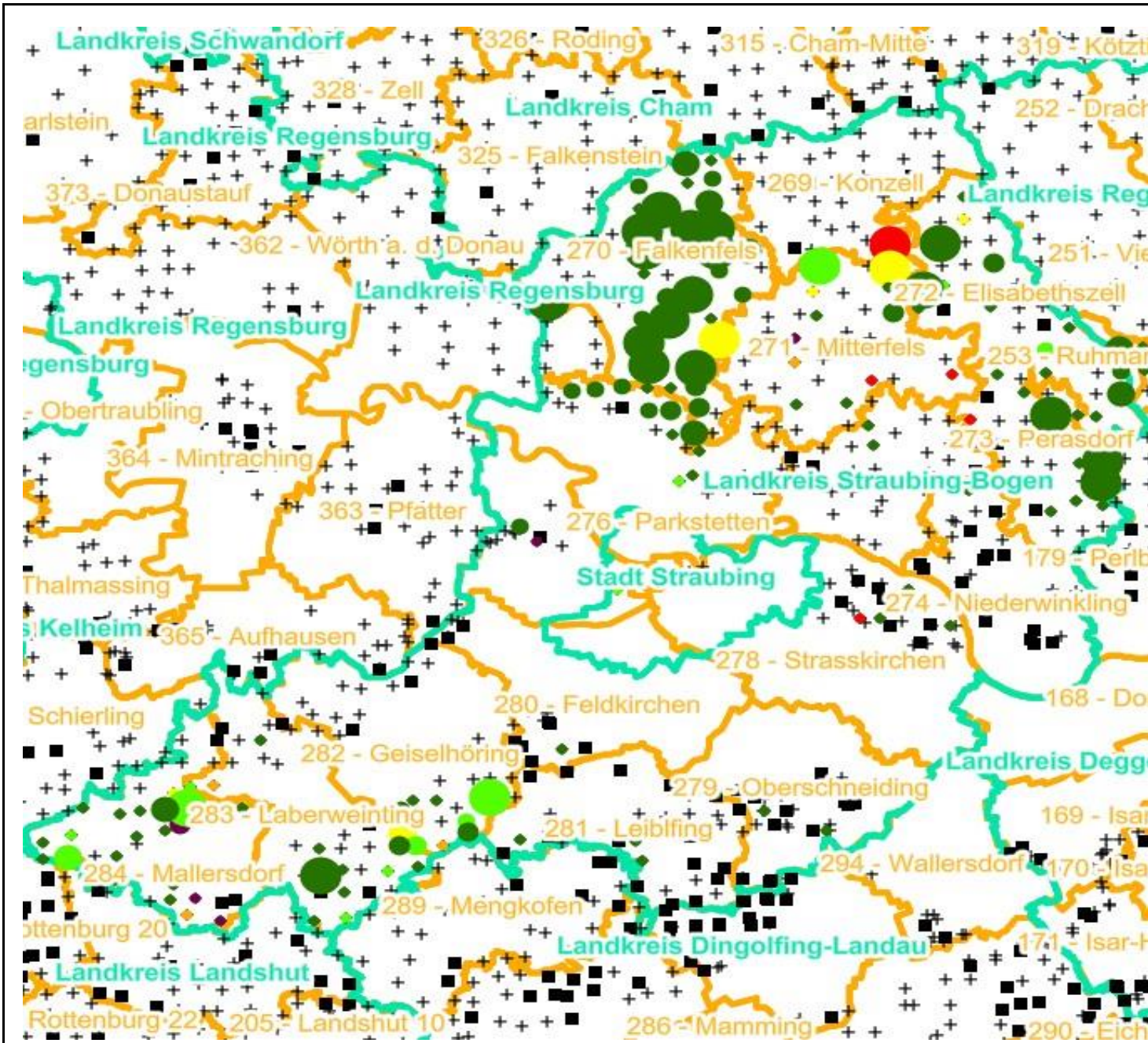
+ Baumartengruppe nicht  
vorhanden

#### Anzahl der aufgenommenen Pflanzen der Baumartengruppe

- 1 - 15
- 16 - 30
- 31 - 45
- 46 - 60
- 61 - 75
- geschützte Fläche

Landkreisgrenze

Hegegemeinschaftsgrenze



# Verjüngungsinventur 2024

Landkreis Straubing-Bogen

## Leittriebverbiss Eiche

(Pflanzen ab 20 cm Höhe  
bis zur maximalen Verbisshöhe)

### Legende

#### Leittriebverbiss

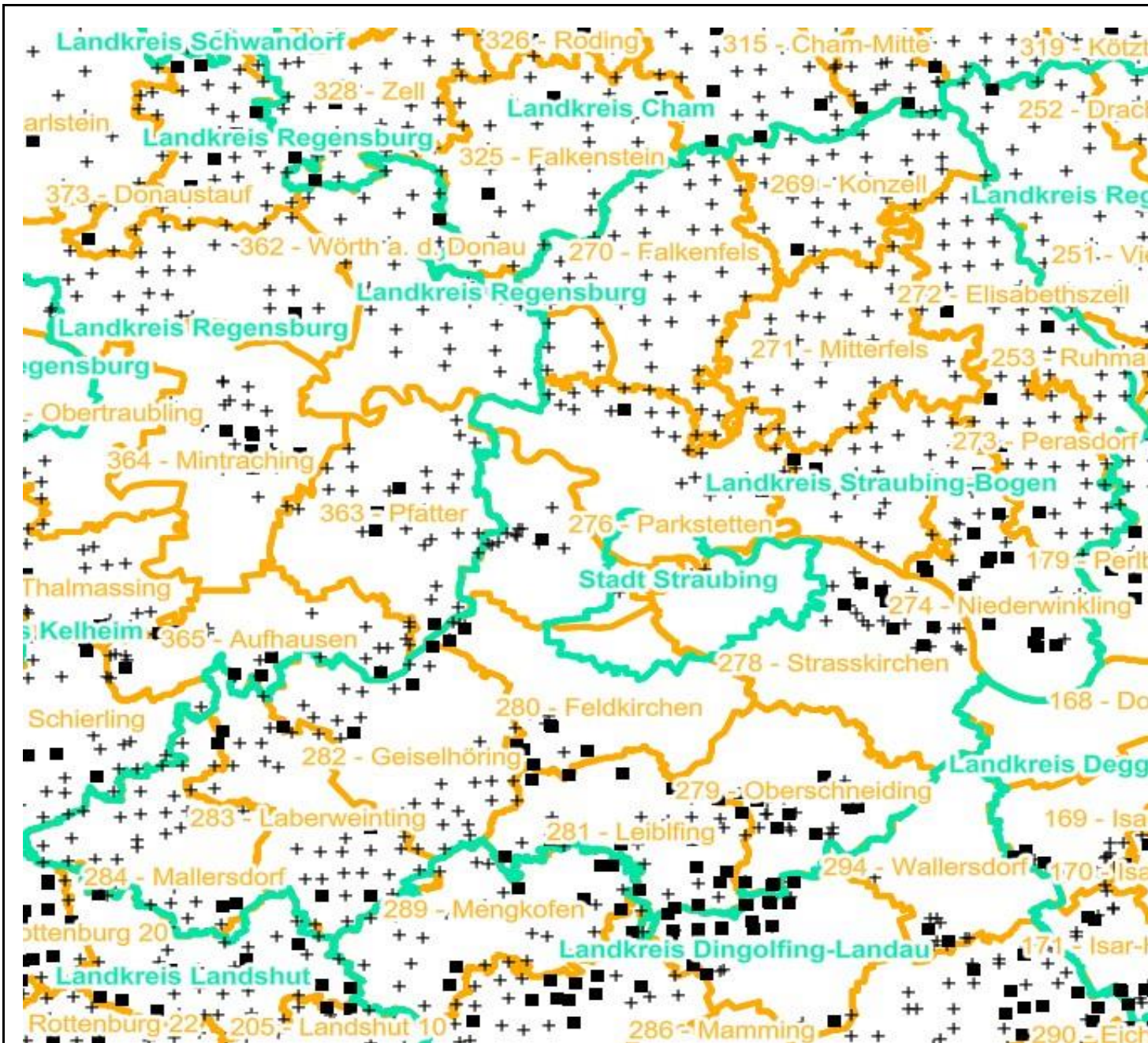
- 0 - 10 %
- 11 - 20 %
- 21 - 30 %
- 30 - 40 %
- 41 - 50 %
- > 50 %

+ Baumartengruppe nicht  
vorhanden

#### Anzahl der aufgenommenen Pflanzen der Baumartengruppe

- 1 - 15
- 16 - 30
- 31 - 45
- 46 - 60
- 61 - 75
- geschützte Fläche

Landkreisgrenze  
Hegegemeinschaftsgrenze



# Verjüngungsinventur 2024

Landkreis Straubing-Bogen

## Leittriebverbiss Edellaubholz

(Pflanzen ab 20 cm Höhe  
bis zur maximalen Verbisshöhe)

### Legende

#### Leittriebverbiss

- 0 - 10 %
- 11 - 20 %
- 21 - 30 %
- 30 - 40 %
- 41 - 50 %
- > 50 %

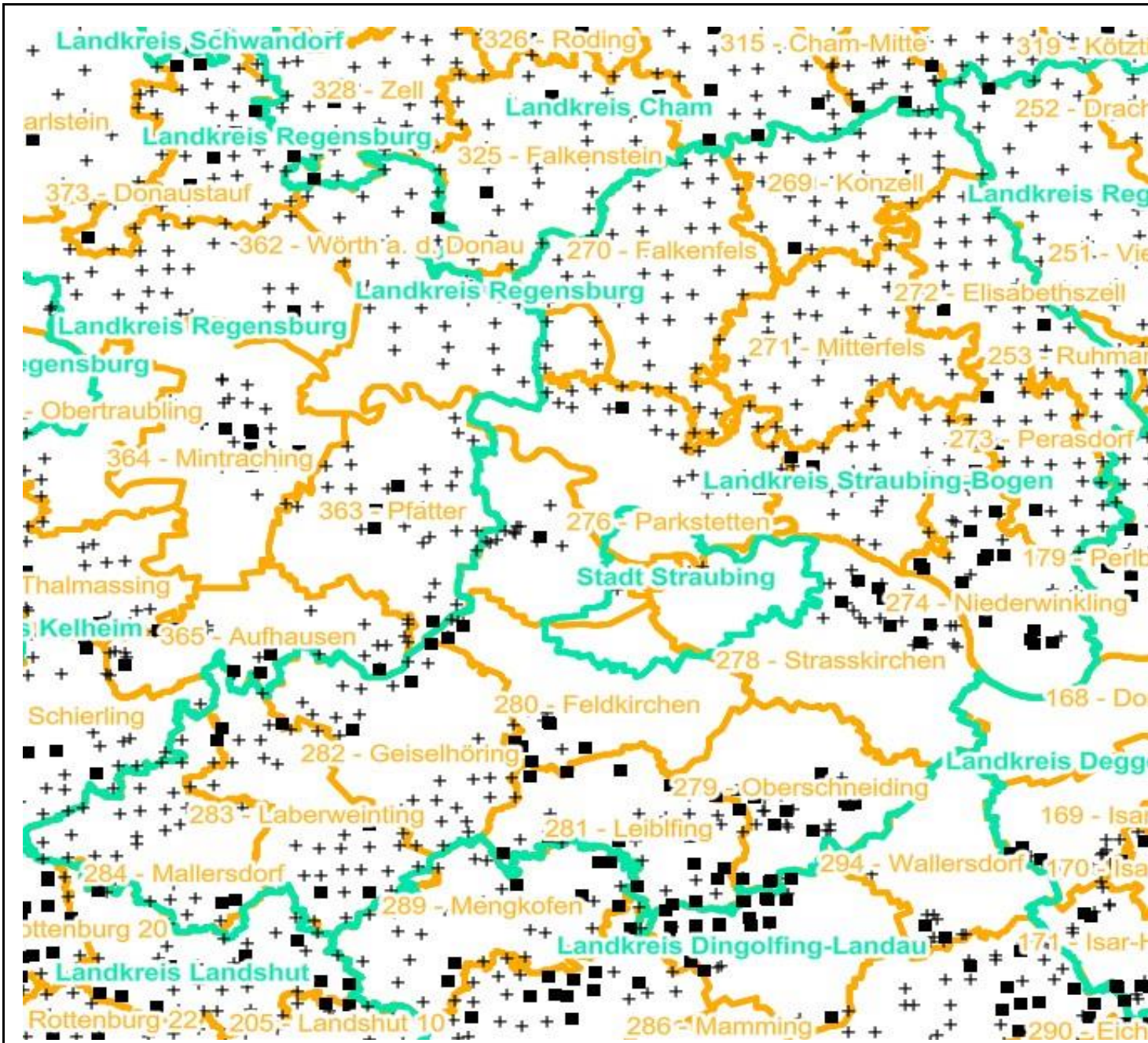
+ Baumartengruppe nicht  
vorhanden

#### Anzahl der aufgenommenen Pflanzen der Baumartengruppe

- 1 - 15
- 16 - 30
- 31 - 45
- 46 - 60
- 61 - 75
- geschützte Fläche

Landkreisgrenze

Hegegemeinschaftsgrenze



# Verjüngungsinventur 2024

Landkreis Straubing-Bogen

## Leittriebverbiss Sonstiges Laubholz

(Pflanzen ab 20 cm Höhe  
bis zur maximalen Verbisshöhe)

### Legende

#### Leittriebverbiss

- 0 - 10 %
- 11 - 20 %
- 21 - 30 %
- 30 - 40 %
- 41 - 50 %
- > 50 %

+ Baumartengruppe nicht  
vorhanden

#### Anzahl der aufgenommenen Pflanzen der Baumartengruppe

- 1 - 15
- 16 - 30
- 31 - 45
- 46 - 60
- 61 - 75
- geschützte Fläche

Landkreisgrenze  
Hegegemeinschaftsgrenze

