

**Auswertung der Verjüngungsinventur 2024 für die Hegegemeinschaft 173 - Donau-Hart (Landkreis Deggendorf)**  
**Anzahl der erfassten Verjüngungsflächen: 30, davon ungeschützt: 26, teilweise geschützt: 1, vollständig geschützt: 3**  
**Verjüngungspflanzen ab 20 Zentimeter Höhe bis zur maximalen Verbisshöhe**

Baumartengruppe	Aufgenommene Pflanzen insgesamt		Pflanzen ohne Verbiss und ohne Fegeschaden		Pflanzen mit Verbiss und/oder Fegeschaden		Pflanzen mit Leittriebverbiss		Pflanzen mit Verbiss im oberen Drittel		Pflanzen mit Fegeschaden	
	Anzahl	Anteil (%)	Anzahl	Anteil (%)	Anzahl	Anteil (%)	Anzahl	Anteil (%)	Anzahl	Anteil (%)	Anzahl	Anteil (%)
Fichte	407	20,1	356	87,5	51	12,5	11	2,7	51	12,5	0	0,0
Tanne	581	28,7	187	32,2	394	67,8	149	25,6	393	67,6	2	0,3
Kiefer	1	0,0	1	100,0	0	0,0	0	0,0	0	0,0	0	0,0
Sonst. Nadelholz	21	1,0	12	57,1	9	42,9	3	14,3	8	38,1	1	4,8
<b>Nadelholz gesamt</b>	<b>1010</b>	<b>49,9</b>	<b>556</b>	<b>55,0</b>	<b>454</b>	<b>45,0</b>	<b>163</b>	<b>16,1</b>	<b>452</b>	<b>44,8</b>	<b>3</b>	<b>0,3</b>
Buche	107	5,3	78	72,9	29	27,1	5	4,7	29	27,1	0	0,0
Eiche	64	3,2	43	67,2	21	32,8	10	15,6	21	32,8	0	0,0
Edellaubholz	705	34,8	518	73,5	187	26,5	142	20,1	187	26,5	0	0,0
Sonst. Laubholz	139	6,9	93	66,9	46	33,1	27	19,4	46	33,1	0	0,0
<b>Laubholz gesamt</b>	<b>1015</b>	<b>50,1</b>	<b>732</b>	<b>72,1</b>	<b>283</b>	<b>27,9</b>	<b>184</b>	<b>18,1</b>	<b>283</b>	<b>27,9</b>	<b>0</b>	<b>0,0</b>
<b>Alle Baumarten</b>	<b>2025</b>	<b>100,0</b>	<b>1288</b>	<b>63,6</b>	<b>737</b>	<b>36,4</b>	<b>347</b>	<b>17,1</b>	<b>735</b>	<b>36,3</b>	<b>3</b>	<b>0,1</b>

**Verjüngungspflanzen kleiner 20 Zentimeter Höhe**

Baumartengruppe	Aufgenommene Pflanzen insgesamt		Pflanzen ohne Verbiss im oberen Drittel		Pflanzen mit Verbiss im oberen Drittel	
	Anzahl	Anteil (%)	Anzahl	Anteil (%)	Anzahl	Anteil (%)
Fichte	168	38,7	165	98,2	3	1,8
Tanne	52	12,0	41	78,8	11	21,2
Kiefer	0	0,0	0	0,0	0	0,0
Sonst. Nadelholz	1	0,2	0	0,0	1	100,0
<b>Nadelholz gesamt</b>	<b>221</b>	<b>50,9</b>	<b>206</b>	<b>93,2</b>	<b>15</b>	<b>6,8</b>
Buche	8	1,8	8	100,0	0	0,0
Eiche	14	3,2	12	85,7	2	14,3
Edellaubholz	177	40,8	161	91,0	16	9,0
Sonst. Laubholz	14	3,2	13	92,9	1	7,1
<b>Laubholz gesamt</b>	<b>213</b>	<b>49,1</b>	<b>194</b>	<b>91,1</b>	<b>19</b>	<b>8,9</b>
<b>Alle Baumarten</b>	<b>434</b>	<b>100,0</b>	<b>400</b>	<b>92,2</b>	<b>34</b>	<b>7,8</b>

**Verjüngungspflanzen über Verbisshöhe (Erhebung von Fegeschäden)**

Baumartengruppe	Aufgenommene Pflanzen insgesamt		Pflanzen ohne Fegeschaden		Pflanzen mit Fegeschaden	
	Anzahl	Anteil (%)	Anzahl	Anteil (%)	Anzahl	Anteil (%)
Fichte	18	8,4	18	100,0	0	0,0
Tanne	69	32,2	66	95,7	3	4,3
Kiefer	0	0,0	0	0,0	0	0,0
Sonst. Nadelholz	3	1,4	3	100,0	0	0,0
<b>Nadelholz gesamt</b>	<b>90</b>	<b>42,1</b>	<b>87</b>	<b>96,7</b>	<b>3</b>	<b>3,3</b>
Buche	50	23,4	50	100,0	0	0,0
Eiche	1	0,5	1	100,0	0	0,0
Edellaubholz	62	29,0	61	98,4	1	1,6
Sonst. Laubholz	11	5,1	11	100,0	0	0,0
<b>Laubholz gesamt</b>	<b>124</b>	<b>57,9</b>	<b>123</b>	<b>99,2</b>	<b>1</b>	<b>0,8</b>
<b>Alle Baumarten</b>	<b>214</b>	<b>100,0</b>	<b>210</b>	<b>98,1</b>	<b>4</b>	<b>1,9</b>

**Anteile der Baumartengruppen in den verschiedenen Höhenstufen  
Verteilung der Pflanzen ab 20 Zentimeter bis zur maximalen Verbisshöhe auf drei Höhenstufen  
Hegegemeinschaft 173 - Donau-Hart (Landkreis Deggendorf)**

Baumartengruppe	Aufgenommene Pflanzen insgesamt						Pflanzen ohne Verbiss und ohne Fegeschaden						Pflanzen mit Verbiss und/oder Fegeschaden					
	20 - 49,9 cm		50 - 79,9 cm		80 cm - max. Verbisshöhe		20 - 49,9 cm		50 - 79,9 cm		80 cm - max. Verbisshöhe		20 - 49,9 cm		50 - 79,9 cm		80 cm - max. Verbisshöhe	
	Anzahl	Anteil (%)	Anzahl	Anteil (%)	Anzahl	Anteil (%)	Anzahl	Anteil (%)	Anzahl	Anteil (%)	Anzahl	Anteil (%)	Anzahl	Anteil (%)	Anzahl	Anteil (%)	Anzahl	Anteil (%)
Fichte	338	26,8	42	8,5	27	10,1	306	90,5	29	69,0	21	77,8	32	9,5	13	31,0	6	22,2
Tanne	302	23,9	194	39,2	85	31,8	107	35,4	47	24,2	33	38,8	195	64,6	147	75,8	52	61,2
Kiefer	0	0,0	1	0,2	0	0,0	0	0,0	1	100,0	0	0,0	0	0,0	0	0,0	0	0,0
Sonstiges Nadelholz	5	0,4	7	1,4	9	3,4	4	80,0	3	42,9	5	55,6	1	20,0	4	57,1	4	44,4
<b>Nadelholz gesamt</b>	<b>645</b>	<b>51,1</b>	<b>244</b>	<b>49,3</b>	<b>121</b>	<b>45,3</b>	<b>417</b>	<b>64,7</b>	<b>80</b>	<b>32,8</b>	<b>59</b>	<b>48,8</b>	<b>228</b>	<b>35,3</b>	<b>164</b>	<b>67,2</b>	<b>62</b>	<b>51,2</b>
Buche	56	4,4	34	6,9	17	6,4	40	71,4	24	70,6	14	82,4	16	28,6	10	29,4	3	17,6
Eiche	50	4,0	12	2,4	2	0,7	35	70,0	8	66,7	0	0,0	15	30,0	4	33,3	2	100,0
Edellaubholz	453	35,9	161	32,5	91	34,1	365	80,6	84	52,2	69	75,8	88	19,4	77	47,8	22	24,2
Sonstiges Laubholz	59	4,7	44	8,9	36	13,5	39	66,1	26	59,1	28	77,8	20	33,9	18	40,9	8	22,2
<b>Laubholz gesamt</b>	<b>618</b>	<b>48,9</b>	<b>251</b>	<b>50,7</b>	<b>146</b>	<b>54,7</b>	<b>479</b>	<b>77,5</b>	<b>142</b>	<b>56,6</b>	<b>111</b>	<b>76,0</b>	<b>139</b>	<b>22,5</b>	<b>109</b>	<b>43,4</b>	<b>35</b>	<b>24,0</b>
<b>Alle Baumarten</b>	<b>1263</b>	<b>100,0</b>	<b>495</b>	<b>100,0</b>	<b>267</b>	<b>100,0</b>	<b>896</b>	<b>70,9</b>	<b>222</b>	<b>44,8</b>	<b>170</b>	<b>63,7</b>	<b>367</b>	<b>29,1</b>	<b>273</b>	<b>55,2</b>	<b>97</b>	<b>36,3</b>

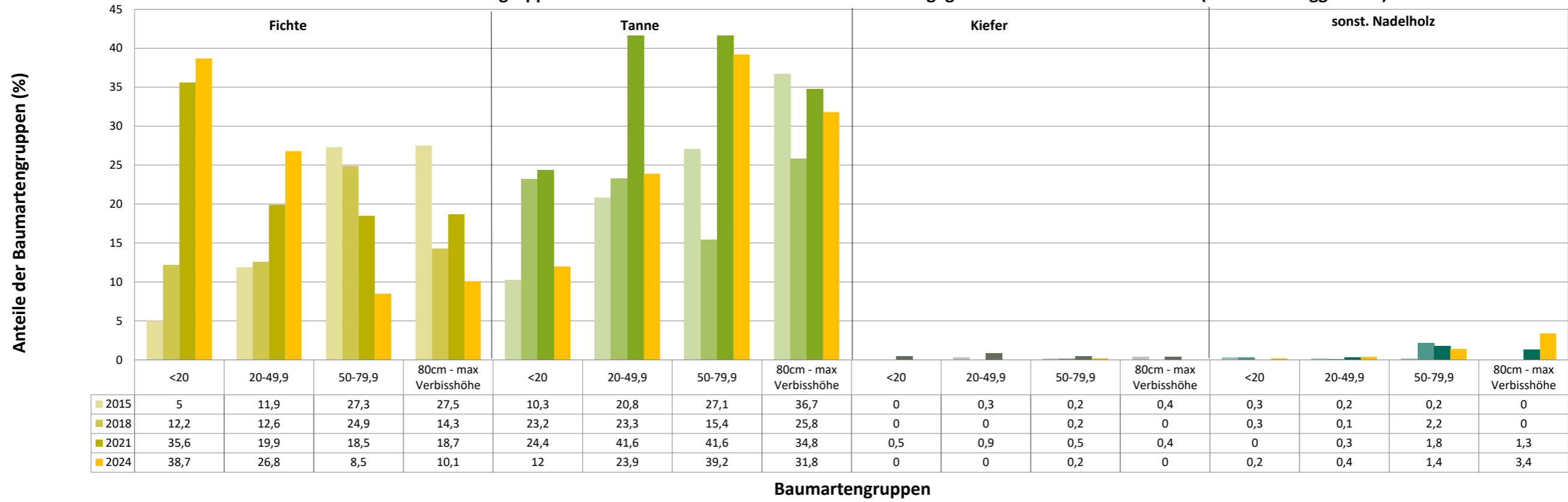
**Hochgerechnete Pflanzendichten (Individuen je Hektar) der Baumartengruppen  
Verjüngungspflanzen ab 20 Zentimeter Höhe bis zur maximalen Verbisshöhe  
Hegegemeinschaft 173 - Donau-Hart (Landkreis Deggendorf)**

Baumartengruppe	Pflanzen insgesamt				Pflanzen ohne Verbiss und ohne Fegeschaden				Pflanzen mit Verbiss und/oder Fegeschaden			
	<i>Individuen je Hektar</i>				<i>Individuen je Hektar</i>				<i>Individuen je Hektar</i>			
	<i>arithmet. Mittel</i>	<i>Median</i>	<i>minimale Dichte</i>	<i>maximale Dichte</i>	<i>arithmet. Mittel</i>	<i>Median</i>	<i>minimale Dichte</i>	<i>maximale Dichte</i>	<i>arithmet. Mittel</i>	<i>Median</i>	<i>minimale Dichte</i>	<i>maximale Dichte</i>
<b>Fichte</b>	13658	4407	173	63662	12197	4407	173	60894	1461	0	0	7235
<b>Tanne</b>	12404	8493	758	35293	4341	2676	0	13800	8063	5796	758	25026
<b>Kiefer</b>	923	923	923	923	923	923	923	923	0	0	0	0
<b>Sonst. Nadelholz</b>	842	769	209	1433	600	609	0	1368	242	0	0	734
<b>Nadelholz gesamt</b>	21675	14399	2008	64585	14350	7310	434	61817	7325	5112	0	25026
<b>Buche</b>	3341	1551	559	9769	2108	1187	227	6896	1233	339	0	5628
<b>Eiche</b>	3189	578	114	19576	2138	392	0	14055	1050	349	0	5522
<b>Edellaubholz</b>	43271	25577	87	277680	34617	13051	0	266423	8654	5068	0	27335
<b>Sonst. Laubholz</b>	4404	1368	170	32553	3117	684	102	24802	1287	454	0	7751
<b>Laubholz gesamt</b>	34150	9306	460	281433	26626	6335	341	270175	7524	2463	0	32943
<b>Alle Baumarten</b>	48138	43098	6503	281433	35738	25284	1821	270175	12400	10262	2098	32943

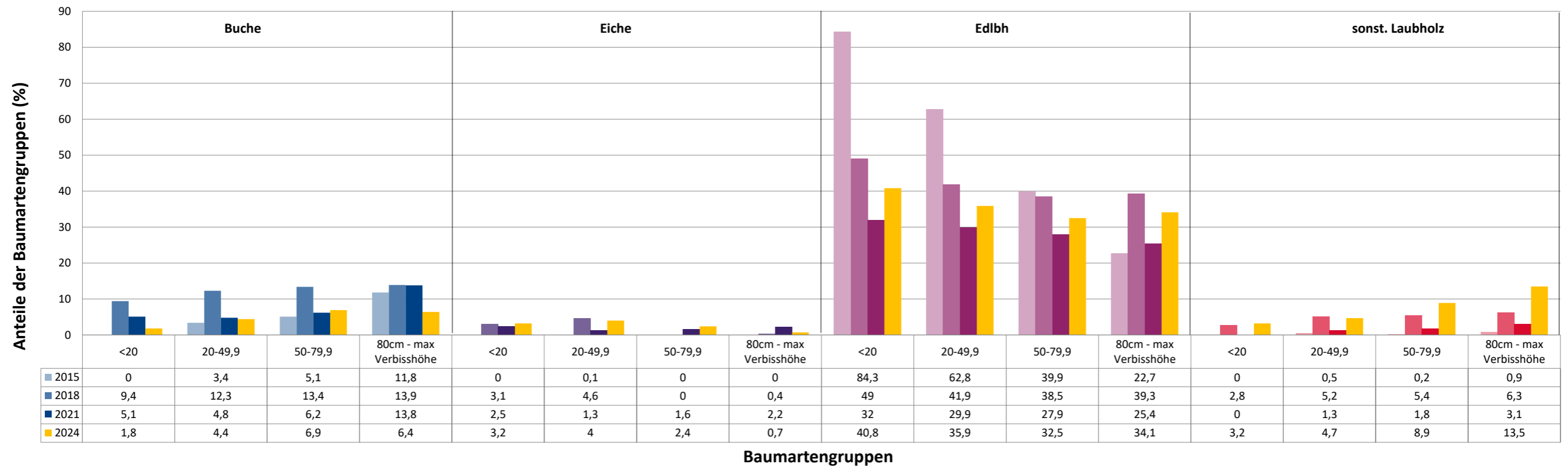
Bei der Beurteilung der hochgerechneten durchschnittlichen Pflanzendichten in der Hegegemeinschaft ist unbedingt zu beachten, dass die arithmetischen Mittel durch einzelne sehr individuenreiche Naturverjüngungsflächen (mit über 10.000 Pflanzen je Hektar) stark angehoben werden, während individuenärmere Verjüngungsflächen kaum ins Gewicht fallen. Der Median stellt dagegen die Mitte der errechneten Pflanzendichten der einzelnen Verjüngungsflächen dar, auf denen die Baumartengruppe vorkommt. Minimale bzw. maximale Dichte sind die hochgerechneten Pflanzendichten der Verjüngungsflächen, auf denen die Baumartengruppe am wenigsten dicht bzw. am dichtesten vorkommt (Flächen ohne Vorkommen der Baumartengruppe sind dabei nicht berücksichtigt).

Außerdem gilt es zu beachten, dass bei der Verjüngungsinventur zum Forstlichen Gutachten nur Verjüngungsflächen erfasst werden, die mindestens 1.300 Pflanzen je Hektar der Höhenstufe „Ab 20 Zentimeter bis zur maximalen Verbisshöhe“ aufweisen. Spärlicher verjüngte Flächen werden nicht erfasst.

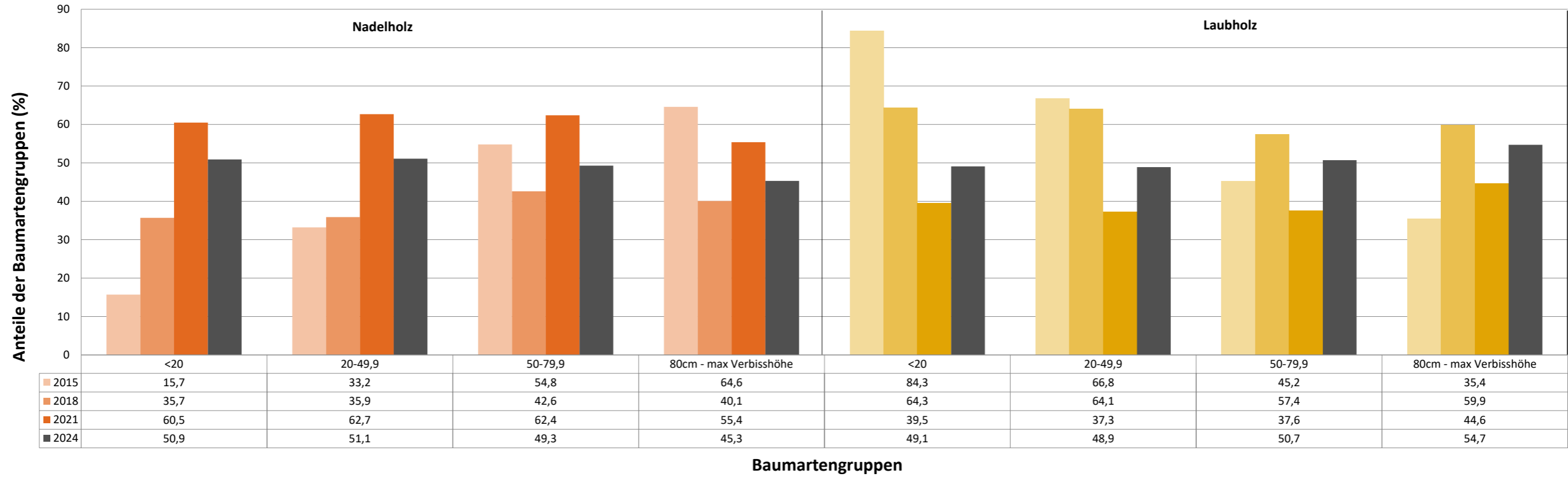
Anteile der Baumartengruppen in verschiedenen Höhenstufen für die die Hegegemeinschaft 173 - Donau-Hart (Landkreis Deggendorf)



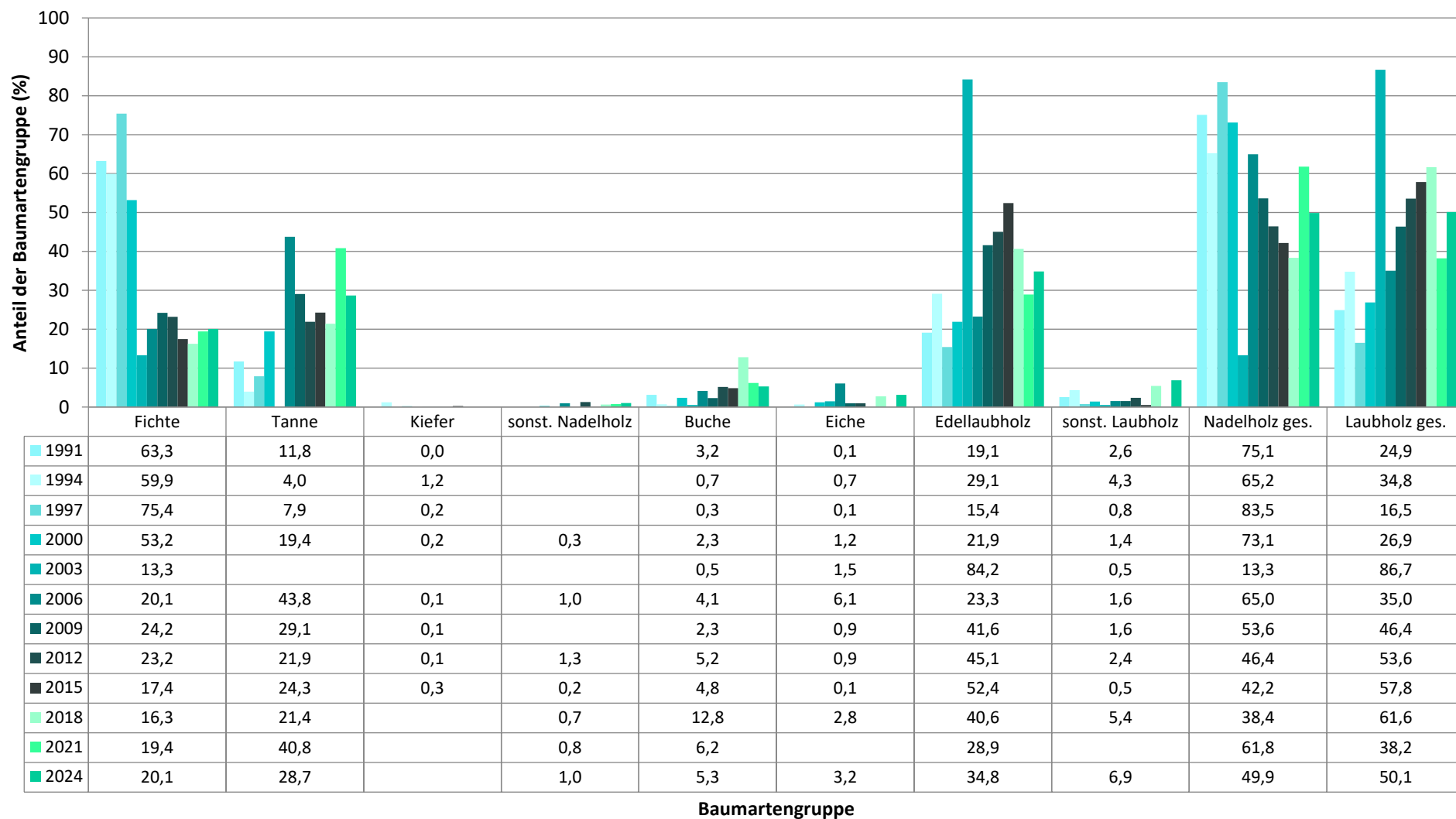
Anteile der Baumartengruppen in verschiedenen Höhenstufen für die die Hegegemeinschaft 173 - Donau-Hart (Landkreis Deggendorf)



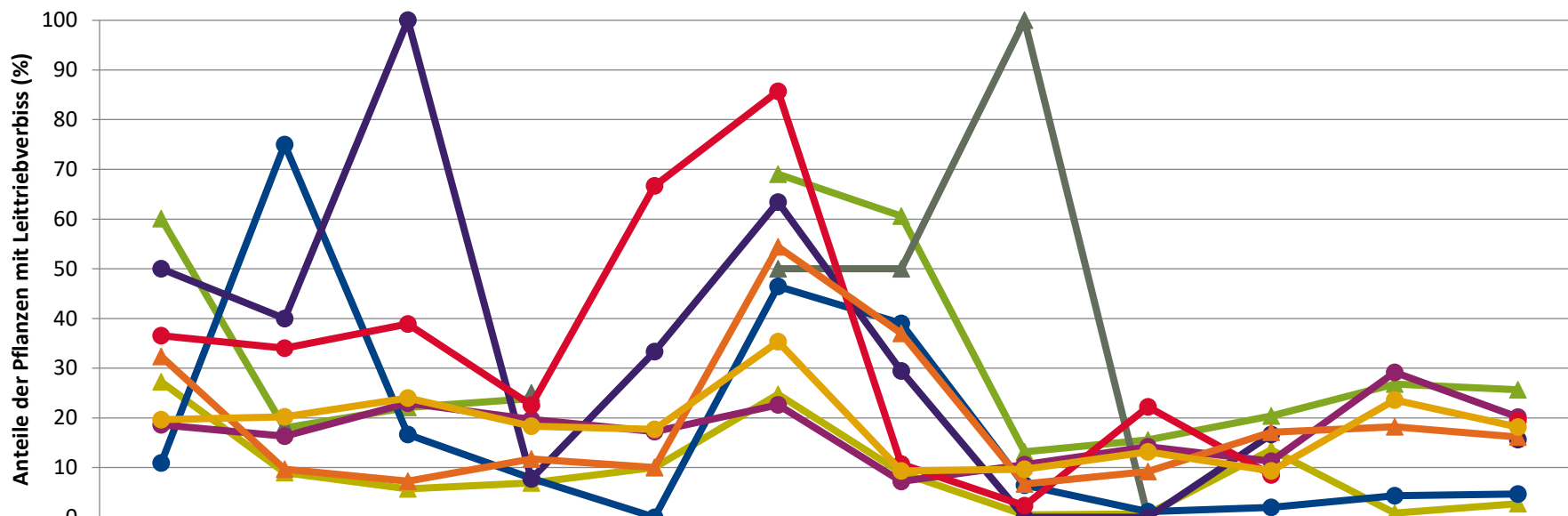
Anteile der Baumartengruppen in verschiedenen Höhenstufen für die die Hegegemeinschaft 173 - Donau-Hart (Landkreis Deggendorf)



**Zeitreihe der Baumartenanteile der aufgenommenen Verjüngungspflanzen  
Höhenbereich: ab 20 Zentimeter Höhe bis zur maximalen Verbisshöhe  
Hegegemeinschaft 173 - Donau-Hart (Landkreis Deggendorf)**



**Zeitreihe der Anteile der Pflanzen mit Leittriebverbiss: Höhenbereich ab 20 Zentimeter bis zur maximalen Verbisshöhe  
Hegegemeinschaft 173 - Donau-Hart (Landkreis Deggendorf)**

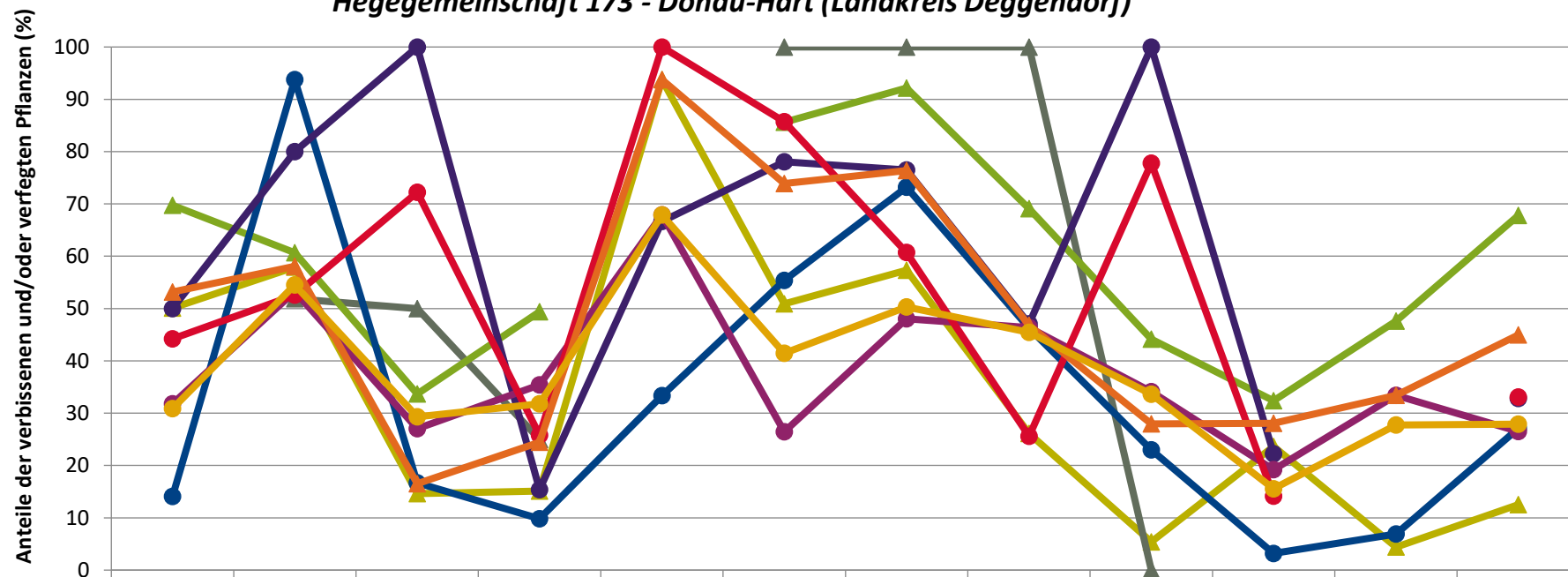


	1991	1994	1997	2000	2003	2006	2009	2012	2015	2018	2021	2024
Fichte	27,2	9,0	5,7	6,9	10,0	24,7	8,9	0,5	0,6	13,6	0,8	2,7
Tanne	60,1	18,0	22,1	23,9		69,0	60,6	13,2	15,6	20,4	26,8	25,6
Kiefer		18,5		25,0		50,0	50,0	100,0	0,0			
Buche	10,9	75,0	16,7	7,8	0,0	46,4	39,0	6,5	1,1	2,0	4,3	4,7
Eiche	50,0	40,0	100,0	7,7	33,3	63,4	29,4	0,0	0,0	16,7		15,6
Edellaub.	18,6	16,3	23,0	19,7	17,2	22,6	7,2	10,6	14,2	11,2	29,2	20,1
sonst. Laub.	36,5	34,0	38,9	22,6	66,7	85,7	10,7	2,3	22,2	8,5		19,4
Nadelbäume	32,4	9,7	7,2	11,7	10,0	54,4	37,0	6,7	9,2	17,1	18,2	16,1
Laubbäume	19,6	20,2	24,0	18,3	17,7	35,3	9,3	9,6	13,2	9,3	23,6	18,1

Jahr



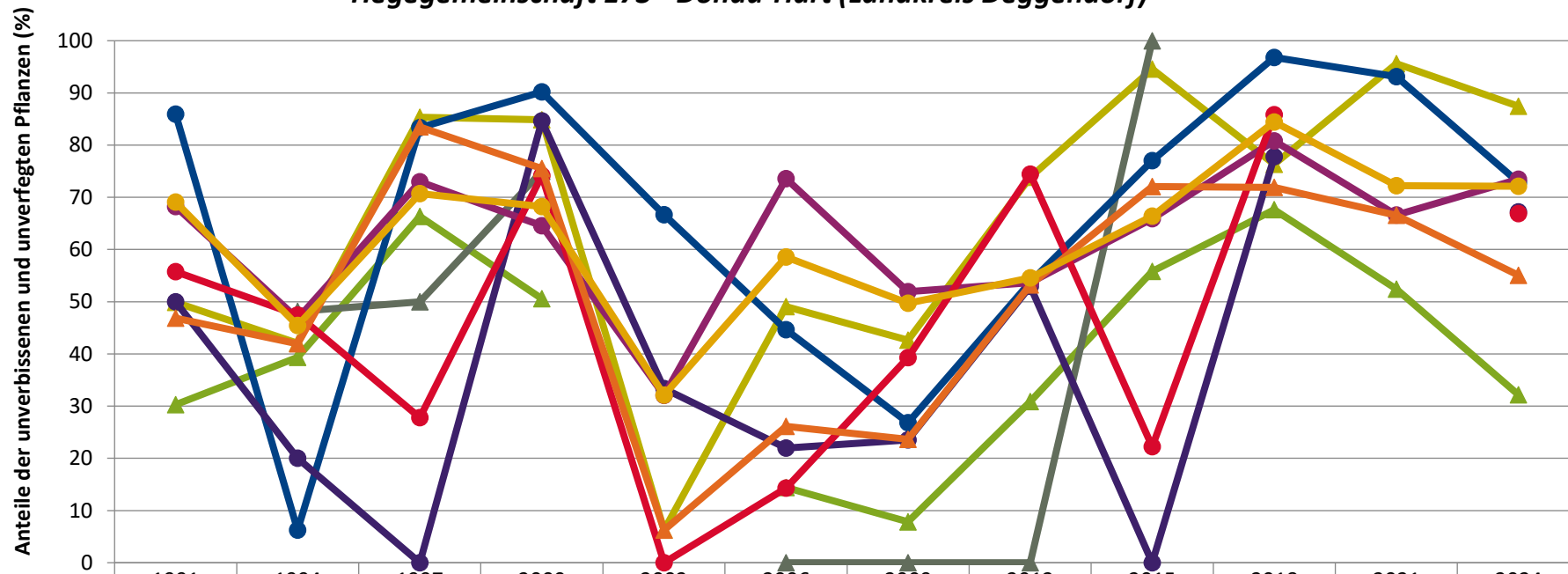
**Zeitreihe der Anteile der Pflanzen mit Verbiss und/oder Fegeschäden  
Höhenbereich: ab 20 Zentimeter bis zur maximalen Verbisshöhe  
Hegegemeinschaft 173 - Donau-Hart (Landkreis Deggendorf)**



	1991	1994	1997	2000	2003	2006	2009	2012	2015	2018	2021	2024
—▲— Fichte	50,1	57,9	14,6	15,1	93,8	50,9	57,3	26,1	5,4	23,7	4,4	12,5
—▲— Kiefer		51,9	50,0	25,0		100,0	100,0	100,0	0,0			
—▲— Tanne	69,7	60,7	33,7	49,4		85,6	92,2	69,1	44,2	32,4	47,6	67,8
—●— Buche	14,1	93,8	16,7	9,8	33,3	55,4	73,2	46,2	23,0	3,2	6,9	27,1
—●— Eiche	50,0	80,0	100,0	15,4	66,7	78,0	76,5	47,1	100,0	22,2		32,8
—●— Edellaub.	31,8	53,3	27,0	35,4	67,9	26,4	48,1	46,4	34,1	19,2	33,4	26,5
—●— sonst. Laub.	44,2	52,6	72,2	25,8	100,0	85,7	60,7	25,6	77,8	14,2		33,1
—▲— Nadelbäume	53,2	58,1	16,5	24,5	93,8	73,9	76,4	46,8	27,9	28,1	33,4	45,0
—●— Laubbäume	30,9	54,5	29,3	31,8	67,9	41,4	50,3	45,4	33,6	15,6	27,8	27,9

Jahr

**Zeitreihe der Anteile der Pflanzen ohne Verbiss und ohne Fegeschäden  
Höhenbereich: ab 20 Zentimeter bis zur maximalen Verbisshöhe  
Hegegemeinschaft 173 - Donau-Hart (Landkreis Deggendorf)**



	1991	1994	1997	2000	2003	2006	2009	2012	2015	2018	2021	2024
—▲— Fichte	49,9	42,1	85,4	84,9	6,3	49,1	42,7	73,9	94,6	76,3	95,6	87,5
—▲— Tanne	30,3	39,3	66,3	50,6		14,4	7,8	30,9	55,8	67,6	52,4	32,2
—▲— Kiefer		48,1	50,0	75,0		0,0	0,0	0,0	100,0			
—●— Buche	85,9	6,3	83,3	90,2	66,7	44,6	26,8	53,8	77,0	96,8	93,1	72,9
—●— Eiche	50,0	20,0	0,0	84,6	33,3	22,0	23,5	52,9	0,0	77,8		67,2
—●— Edellaub.	68,2	46,7	73,0	64,6	32,1	73,6	51,9	53,6	65,9	80,8	66,6	73,5
—●— sonst. Laub.	55,8	47,4	27,8	74,2	0,0	14,3	39,3	74,4	22,2	85,8		66,9
—▲— Nadelbäume	46,8	41,9	83,5	75,5	6,3	26,1	23,6	53,2	72,1	71,9	66,6	55,0
—●— Laubbäume	69,1	45,5	70,7	68,2	32,1	58,6	49,7	54,6	66,4	84,4	72,2	72,1

Jahr







# Verjüngungsinventur 2024

Landkreis Deggendorf

## Leittriebverbiss Fichte

(Pflanzen ab 20 cm Höhe  
bis zur maximalen Verbisshöhe)

### Legende

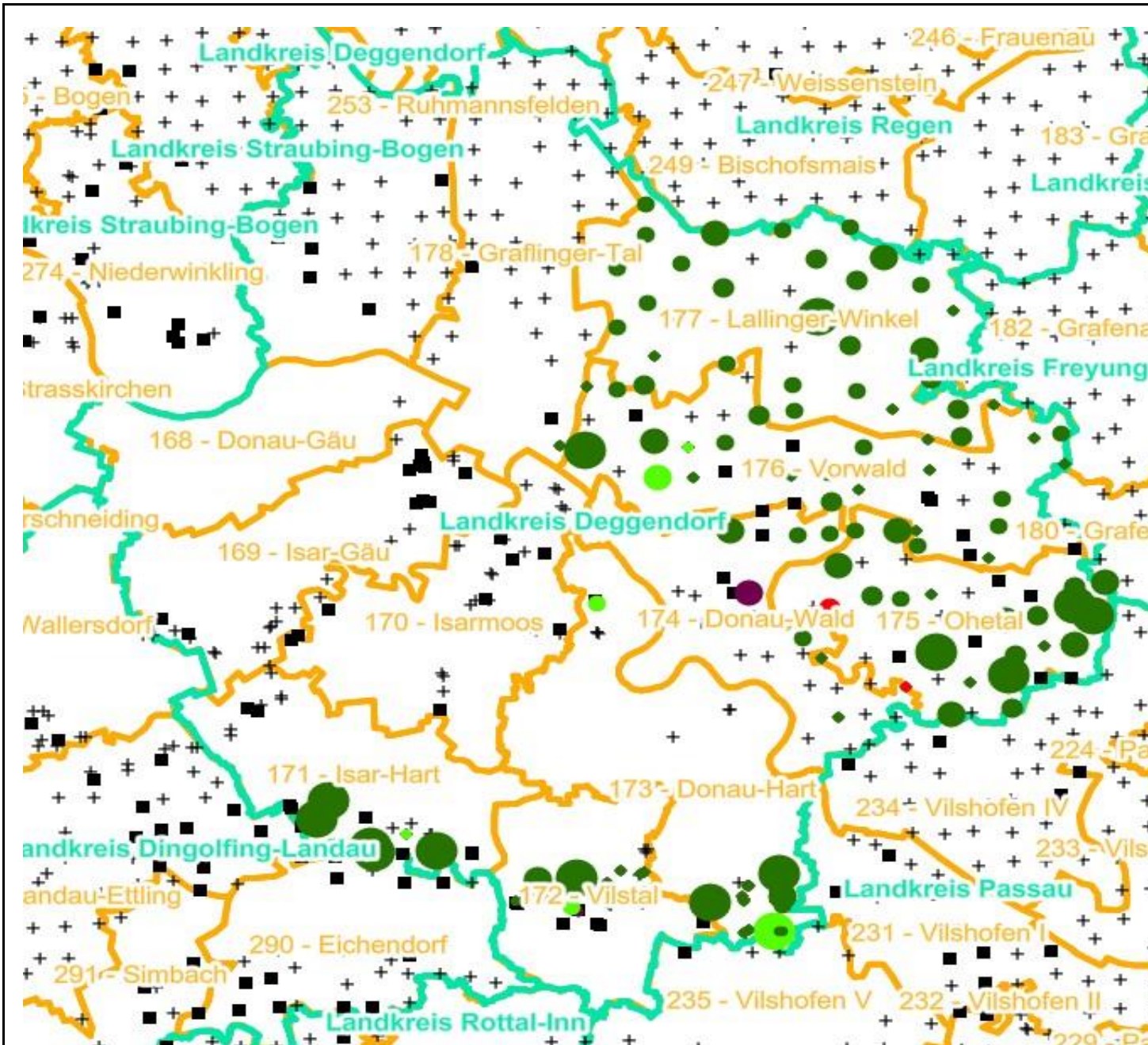
#### Leittriebverbiss

- 0 - 5 %
- 6 - 10 %
- 11 - 15 %
- 16 - 20 %
- 21 - 25 %
- > 25 %
- + Baumartengruppe nicht vorhanden

#### Anzahl der aufgenommenen Pflanzen der Baumartengruppe

- 1 - 15
- 16 - 30
- 31 - 45
- 46 - 60
- 61 - 75
- geschützte Fläche

- Landkreisgrenze
- Hegegemeinschaftsgrenze





# Verjüngungsinventur 2024

Landkreis Deggendorf

## Leittriebverbiss Tanne

(Pflanzen ab 20 cm Höhe  
bis zur maximalen Verbisshöhe)

### Legende

#### Leittriebverbiss

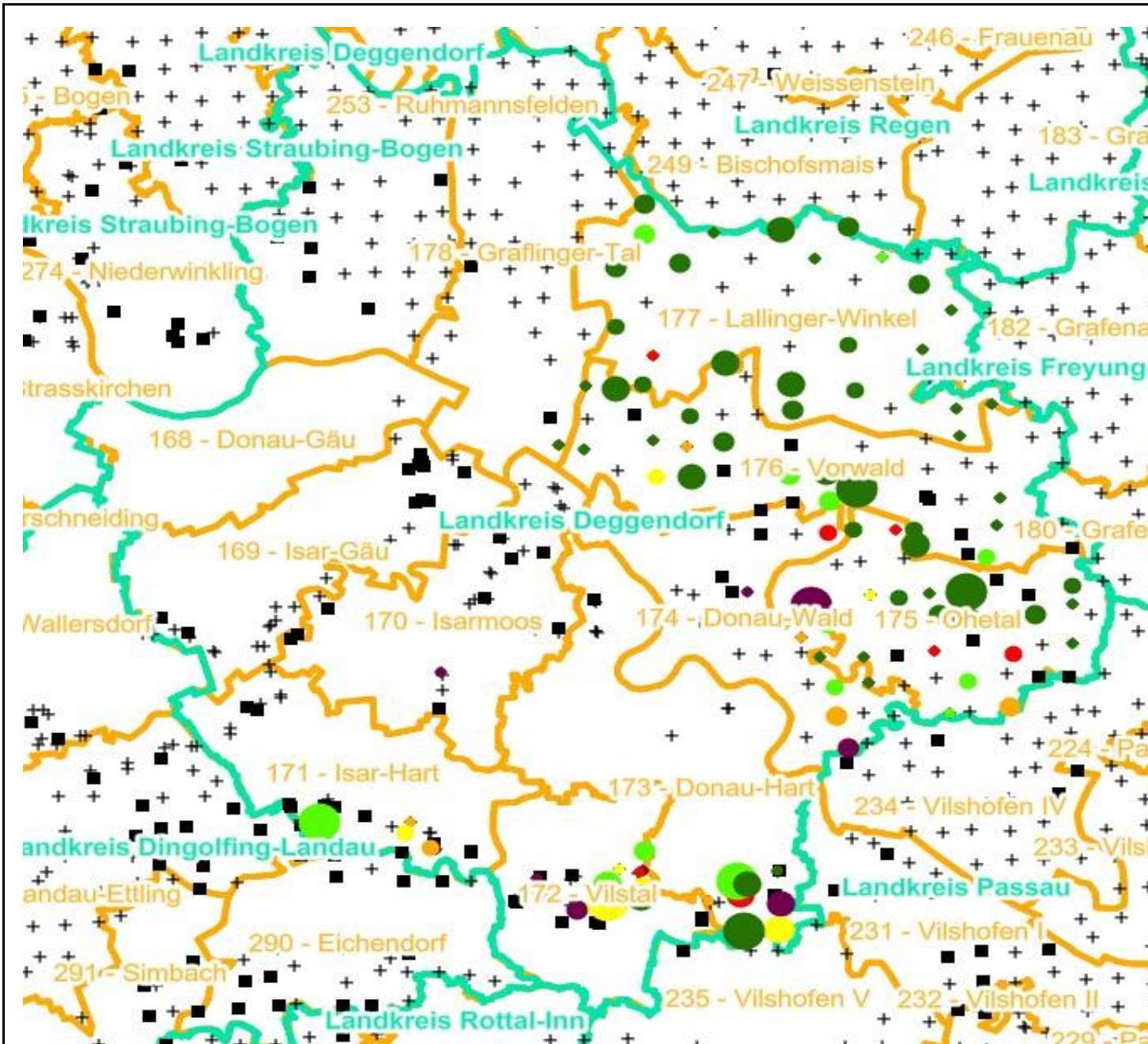
- 0 - 10 %
- 11 - 20 %
- 21 - 30 %
- 30 - 40 %
- 41 - 50 %
- > 50 %

+ Baumartengruppe nicht  
vorhanden

#### Anzahl der aufgenommenen Pflanzen der Baumartengruppe

- 1 - 15
- 16 - 30
- 31 - 45
- 46 - 60
- 61 - 75
- geschützte Fläche

- Landkreisgrenze
- Hegegemeinschaftsgrenze





# Verjüngungsinventur 2024

Landkreis Deggendorf

## Leittriebverbiss Kiefer

(Pflanzen ab 20 cm Höhe  
bis zur maximalen Verbisshöhe)

### Legende

#### Leittriebverbiss

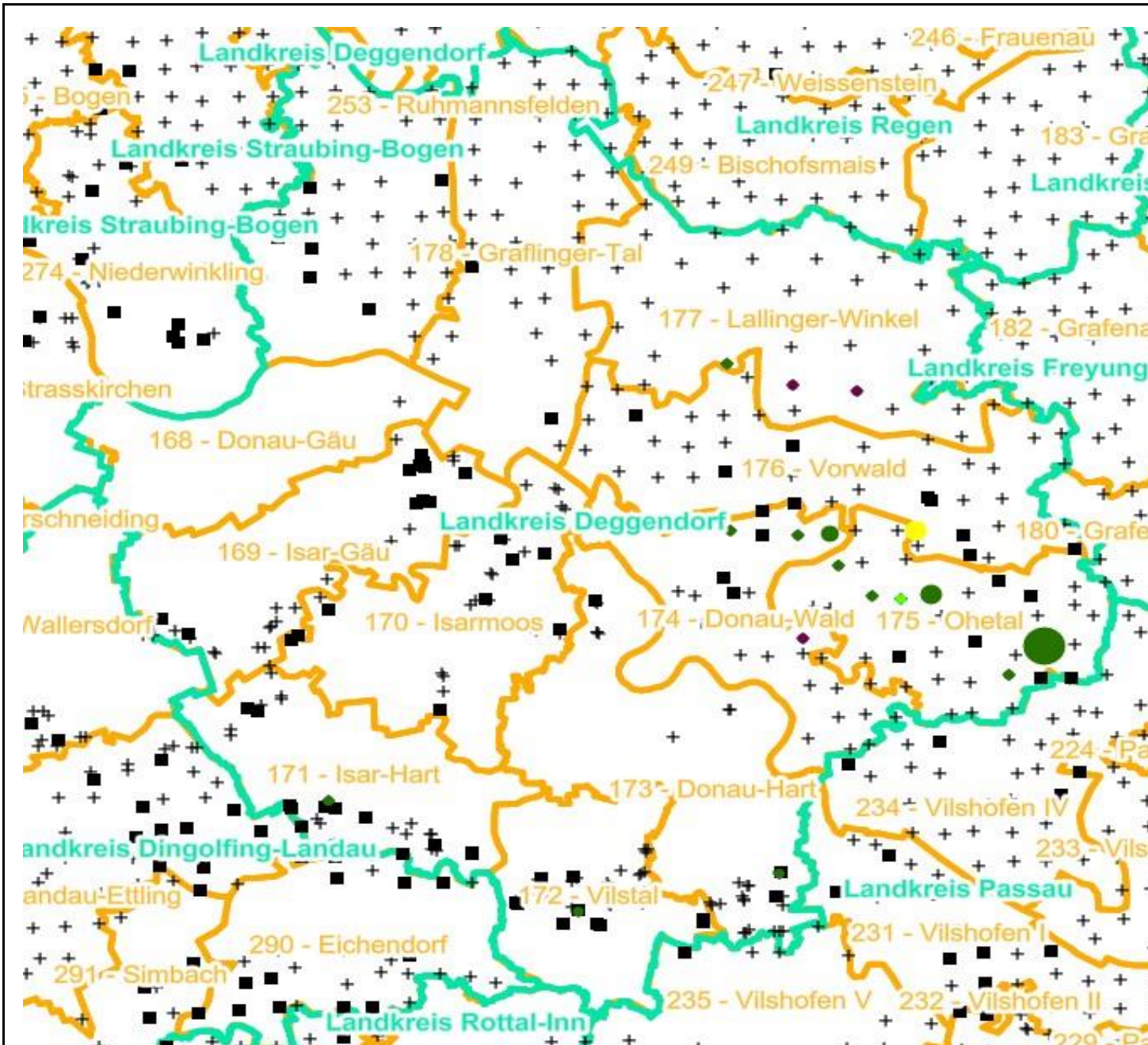
- 0 - 5 %
- 6 - 10 %
- 11 - 15 %
- 16 - 20 %
- 21 - 25 %
- > 25 %

+ Baumartengruppe nicht  
vorhanden

#### Anzahl der aufgenommenen Pflanzen der Baumartengruppe

- 1 - 15
- 16 - 30
- 31 - 45
- 46 - 60
- 61 - 75
- geschützte Fläche

- Landkreisgrenze
- Hegegemeinschaftsgrenze





# Verjüngungsinventur 2024

Landkreis Deggendorf

## Leittriebverbiss Buche

(Pflanzen ab 20 cm Höhe  
bis zur maximalen Verbisshöhe)

### Legende

#### Leittriebverbiss

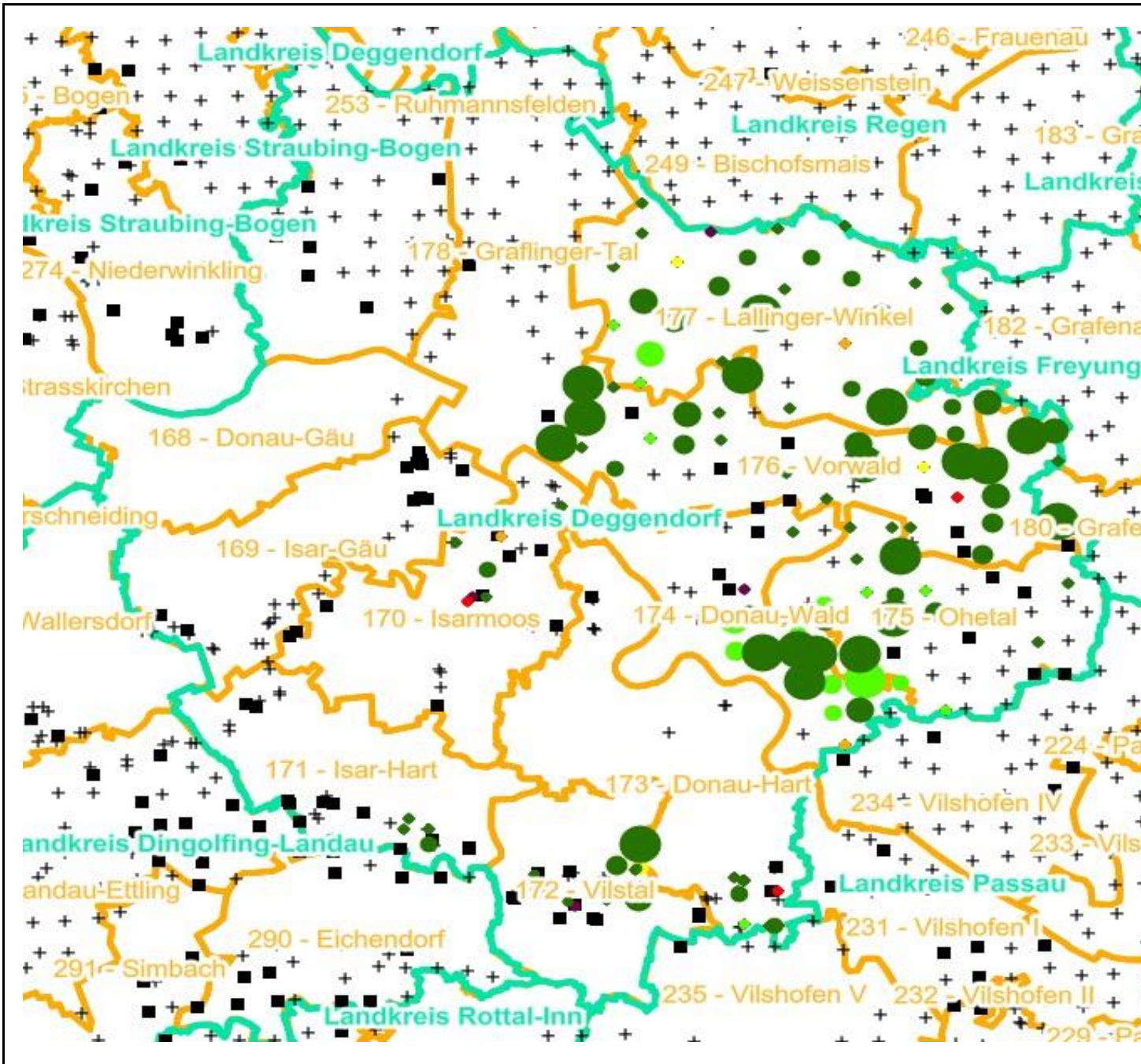
- 0 - 10 %
- 11 - 20 %
- 21 - 30 %
- 30 - 40 %
- 41 - 50 %
- > 50 %

+ Baumartengruppe nicht  
vorhanden

#### Anzahl der aufgenommenen Pflanzen der Baumartengruppe

- 1 - 15
- 16 - 30
- 31 - 45
- 46 - 60
- 61 - 75
- geschützte Fläche

- Landkreisgrenze
- Hegegemeinschaftsgrenze





# Verjüngungsinventur 2024

Landkreis Deggendorf

## Leittriebverbiss Eiche

(Pflanzen ab 20 cm Höhe  
bis zur maximalen Verbisshöhe)

### Legende

#### Leittriebverbiss

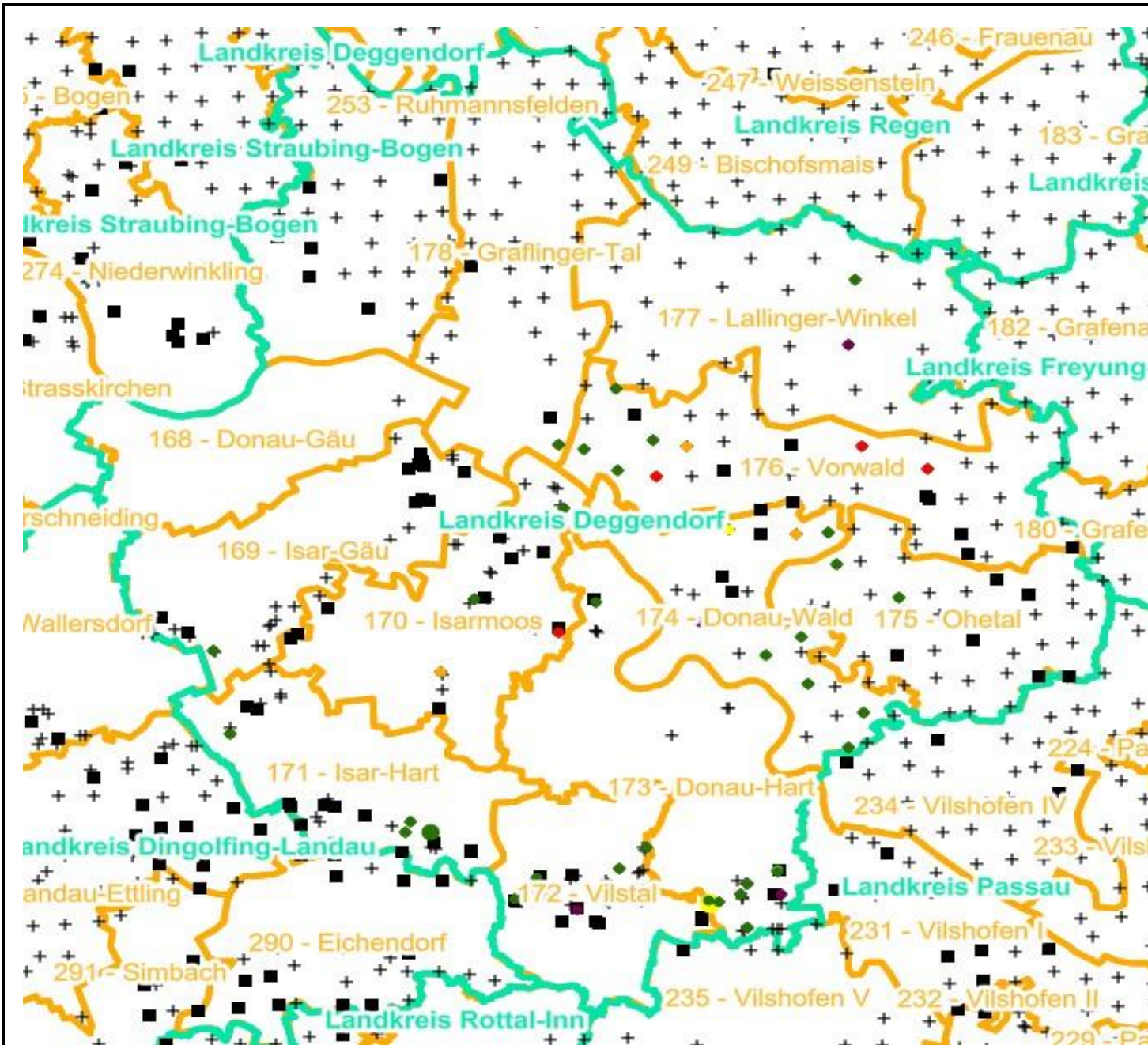
- 0 - 10 %
- 11 - 20 %
- 21 - 30 %
- 30 - 40 %
- 41 - 50 %
- > 50 %

+ Baumartengruppe nicht  
vorhanden

#### Anzahl der aufgenommenen Pflanzen der Baumartengruppe

- 1 - 15
- 16 - 30
- 31 - 45
- 46 - 60
- 61 - 75
- geschützte Fläche

Landkreisgrenze  
Hegegemeinschaftsgrenze





# Verjüngungsinventur 2024

Landkreis Deggendorf

## Leittriebverbiss Edellaubholz

(Pflanzen ab 20 cm Höhe  
bis zur maximalen Verbisshöhe)

### Legende

#### Leittriebverbiss

- 0 - 10 %
- 11 - 20 %
- 21 - 30 %
- 30 - 40 %
- 41 - 50 %
- > 50 %

+ Baumartengruppe nicht  
vorhanden

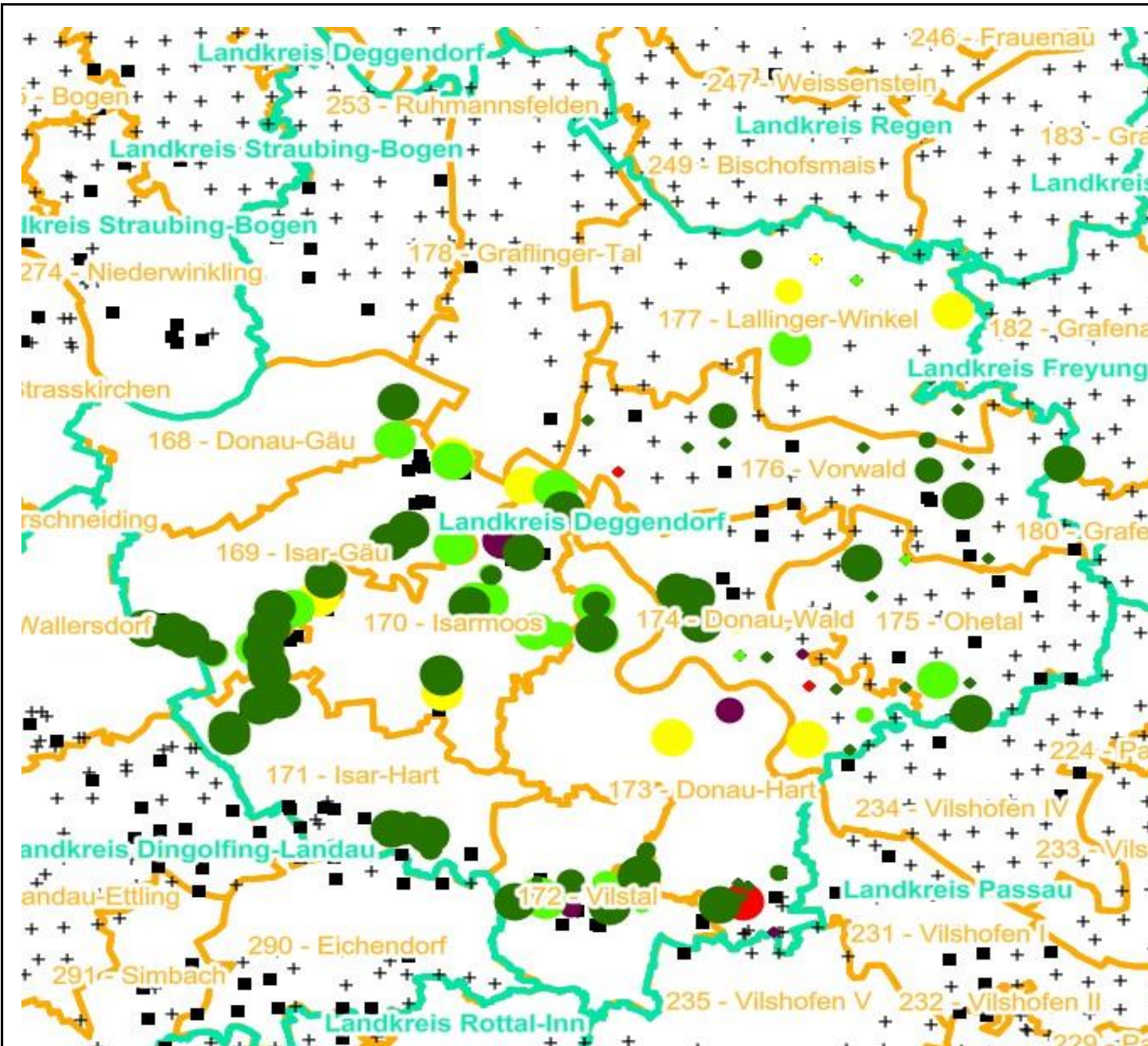
#### Anzahl der aufgenommenen Pflanzen der Baumartengruppe

- 1 - 15
- 16 - 30
- 31 - 45
- 46 - 60
- 61 - 75

■ geschützte Fläche

□ Landkreisgrenze

□ Hegegemeinschaftsgrenze





# Verjüngungsinventur 2024

Landkreis Deggendorf

## Leittriebverbiss Sonstiges Laubholz

(Pflanzen ab 20 cm Höhe  
bis zur maximalen Verbisshöhe)

### Legende

#### Leittriebverbiss

- 0 - 10 %
- 11 - 20 %
- 21 - 30 %
- 30 - 40 %
- 41 - 50 %
- > 50 %

+ Baumartengruppe nicht  
vorhanden

#### Anzahl der aufgenommenen Pflanzen der Baumartengruppe

- 1 - 15
- 16 - 30
- 31 - 45
- 46 - 60
- 61 - 75
- geschützte Fläche

- Landkreisgrenze
- Hegegemeinschaftsgrenze

